

**UCHWAŁA NR XI/139/2019  
RADY MIEJSKIEJ W STARGARDZIE**

z dnia 29 października 2019 r.

**w sprawie rozszerzenia terenu cmentarza komunalnego w Stargardzie**

Na podstawie art.1 ust.2 ustawy z dnia 31 stycznia 1959 r. o cmentarzach i chowaniu zmarłych (Dz.U. z 2019 r. poz.1473), po uzyskaniu zgody Państwowego Powiatowego Inspektora Sanitarnego w Stargardzie, uchwala się, co następuje:


§ 1. 1. Rozszerza się cmentarz komunalny zlokalizowany w Stargardzie przy ulicy Spokojnej 49-49a, położony na części działki o numerze 24/2 (obręb 14) o powierzchni około 10,17 ha, o część działki 24/2 (obręb 14) o powierzchni około 10,58 ha, przeznaczonej na ten cel w *miejscowym planie zagospodarowania przestrzennego miasta Stargard dotyczącym terenu cmentarza w rejonie ulicy Spokojnej*, uchwalonym uchwałą Nr III/43/2019 Rady Miejskiej w Stargardzie z dnia 29 stycznia 2019 r. (Dz. Urz. Woj. Zachodniopomorskiego poz.1182).

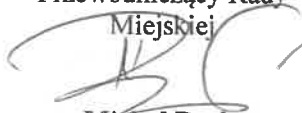
2. Granice terenu przeznaczonego na rozszerzenie cmentarza komunalnego określonego w ust.1 zostały przedstawione na mapie, stanowiącej załącznik do niniejszej uchwały.

3. Działka o numerze 24/2 (obręb 14) stanowi własność Gminy-Miasta Stargard.

§ 2. Wykonanie uchwały powierza się Prezydentowi Miasta Stargard.

§ 3. Uchwała wchodzi w życie po upływie 14 dni od dnia jej ogłoszenia w Dzienniku Urzędowym Województwa Zachodniopomorskiego oraz podlega publikacji na stronie internetowej Urzędu Miejskiego w Stargardzie.

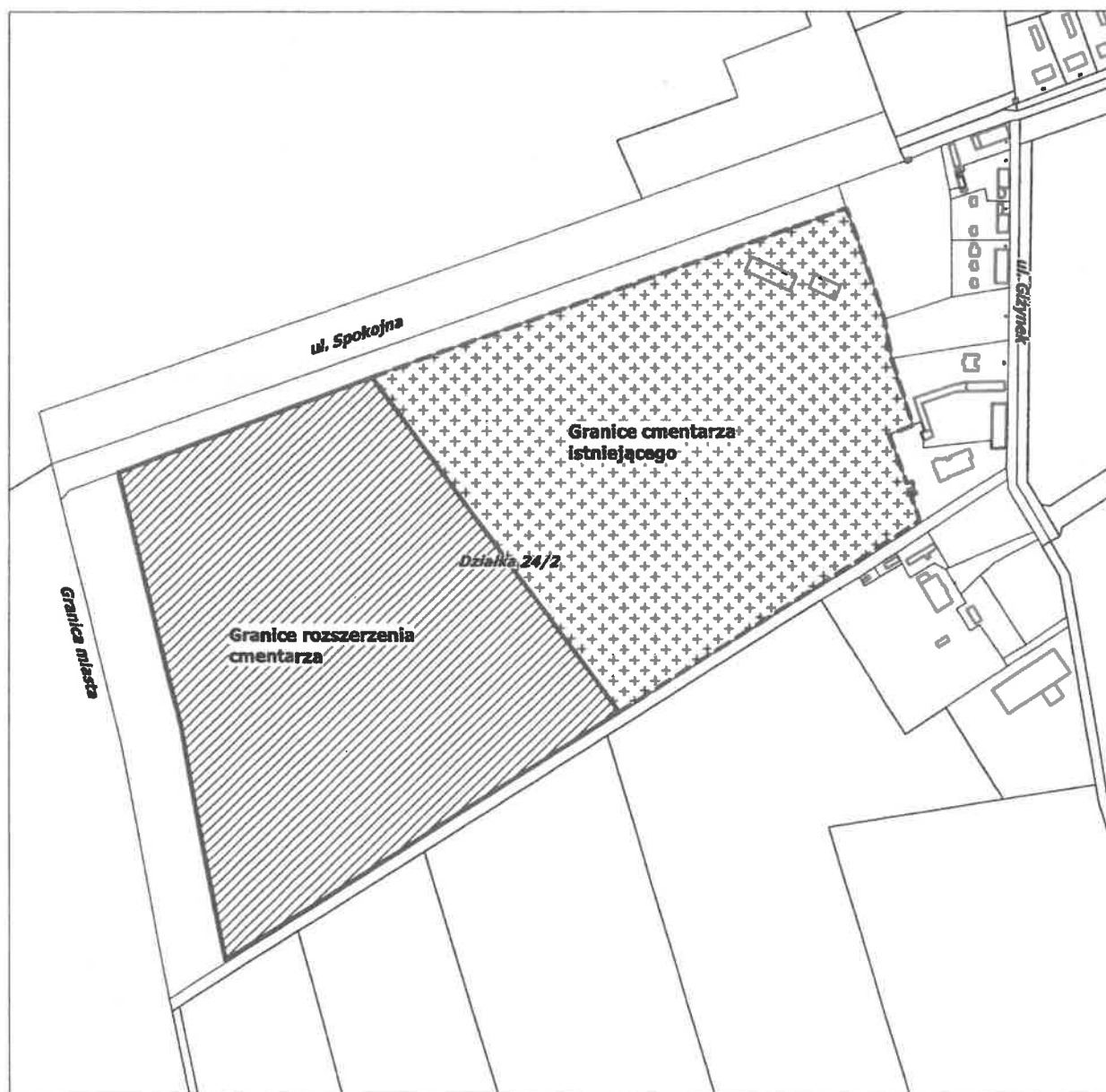
Opis Nr ..... 86/2019 .....  
Do projektu nie zgłasza zastrzeżeń  
pod względem prawnym i redakcyjnym  
RADCA PRAWNY  
  
Monika Kaszczyszyn-Szłocha  
Sz-654

Przewodniczący Rady  
Miejskiej  
  
Michał Bryła

Załącznik do uchwały Nr XI/139/2019  
Rady Miejskiej w Stargardzie  
z dnia 29 października 2019 r.

**Granice terenu przeznaczzonego na rozszerzenie cmentarza komunalnego w Stargardzie**

Skala 1:5000



## UZASADNIENIE

Cmentarz przy ulicy Spokojnej zagospodarowywany jest w granicach istniejącego ogrodzenia. Obecnie zajmuje on powierzchnię około 10,17 ha. Miejsca na pochówki powoli się wyczerpują. W tej sytuacji należy podjąć działania umożliwiające jego dalszą rozbudowę. Rozszerzenie cmentarza możliwe jest w kierunku zachodnim, w stronę granicy miasta. Na ten cel zarezerwowana jest dalsza część działki o numerze 24/2 (obręb 14), będąca własnością Gminy-Miasto Stargard. Dzięki rozszerzeniu granic możliwe będzie powiększenie terenu cmentarza o około 10,58 ha. Zagospodarowanie i urządzenie rozszerzonej części cmentarza będzie następować stopniowo, w miarę bieżących potrzeb.

Zgodnie z zapisami art.1 ust.2 ustawy z dnia 31 stycznia 1959 r. *o cmentarzach i chowaniu zmarłych* (Dz.U. z 2019 r. poz.1473) o rozszerzeniu cmentarza komunalnego decyduje rada gminy, po uzyskaniu zgody właściwego inspektora sanitarnego.

Teren proponowany pod rozszerzenie cmentarza komunalnego jest zgodny z funkcją określoną w *miejscowym planie zagospodarowania przestrzennego miasta Stargard dotyczącym terenu cmentarza przy ulicy Spokojnej*, uchwalonym uchwałą Nr III/43/2019 Rady Miejskiej w Stargardzie z dnia 29 stycznia 2019 r. (Dz. Urz. Woj. Zachodniopomorskiego poz.1182). Plan miejscowy określa ten obszar jako teren cmentarza komunalnego o przeznaczeniu podstawowym – tereny grzebalne, kolumbaria, zieleń urządzona. Jako uzupełnienie funkcji podstawowej dopuszczono tutaj lokalizację:

- 1) urządzeń i obiektów związanych z funkcjonowaniem cmentarza, w szczególności domu przedpogrzebowego, kostnicy, kaplicy, zaplecza administracyjnego, sanitarnego i techniczno-gospodarczego, krematorium,
- 2) parkingów terenowych ogólnodostępnych,
- 3) placów i ciągów pieszych, dojazdów i dojść,
- 4) akcentów plastycznych i elementów urządzenia terenu,
- 5) otwartych zbiorników wodnych,
- 6) inżynierskich urządzeń sieciowych oraz sieci infrastruktury technicznej.

Zgodę na rozszerzenie cmentarza komunalnego przy ulicy Spokojnej udzielił Państwowy Powiatowy Inspektor Sanitarny w Stargardzie – decyzja PSSE-NHK/4131-2/4207/19 z dnia 24 września 2019 r.

Z up. Prezydenta Miasta

*Piotr Mync*  
Z-ca Prezydenta Miasta

