

**UCHWAŁA NR .....  
RADY MIEJSKIEJ W STARGARDZIE**

z dnia ..... 2021 r.

**zmieniająca uchwałę w sprawie wyznaczenia obszaru i granic aglomeracji Stargard**

Na podstawie art. 18 ust. 2 pkt 15 ustawy z dnia 8 marca 1990 r. o samorządzie gminnym (Dz. U. z 2021 r. poz. 1372), art. 87 ust. 1 i 4 ustawy z dnia 20 lipca 2017 r. Prawo wodne (Dz. U. z 2021 r. poz. 624 i 784), po dokonaniu uzgodnień z Dyrektorem Zarządu Zlewni w Stargardzie Państwowego Gospodarstwa Wodnego Wody Polskie oraz Dyrektorem Regionalnej Dyrekcji Ochrony Środowiska w Szczecinie, uchwała się, co następuje:

**§ 1.** W uchwale Nr XXIII/259/2020 Rady Miejskiej w Stargardzie z dnia 22 grudnia 2020 r. w sprawie wyznaczenia obszaru i granic aglomeracji Stargard (Dz. Urz. Woj. Zachodniopomorskiego z 2021 r. poz. 229) wprowadza się następujące zmiany:

1) § 1 otrzymuje brzmienie:

„§ 1. Wyznacza się aglomerację Stargard z oczyszczalnią ścieków zlokalizowaną w miejscowości Stargard na działce o nr 15, obręb 0003 Stargard, o równoważnej liczbie mieszkańców 86 238, obejmującą miejscowości:

1) Miasto Stargard;

2) w Gminie Stargard: Grzędzice, Golczewo, Skalin, Wierchłąd, Koszewko, Koszewo, Klępino, Lipnik, Strachocin, Sułkowo, Święte, Tychowo, Witkowo Drugie, Kiczarowo;

3) w Gminie Kobylanka: Kunowo, Kobylanka, Reptowo, Bielkowo, Jęczydół, Morzyczyn, Zieleniewo, Zagość, Motaniec.”;

2) załącznik nr 1 do uchwały otrzymuje brzmienie jak załącznik nr 1 do niniejszej uchwały;

3) załącznik nr 2 do uchwały otrzymuje brzmienie jak załącznik nr 2 do niniejszej uchwały.

**§ 2.** Wykonanie uchwały powierza się Prezydentowi Miasta Stargard.

**§ 3.** Uchwała wchodzi w życie po upływie 14 dni od dnia ogłoszenia w Dzienniku Urzędowym Województwa Zachodniopomorskiego.

Opinia Nr 52/2021  
Do projektu nie zgłasza zastrzeżeń  
pod względem prawnym i redakcyjnym

RADCA PRAWNY

mgr Andrzej Łukaszewicz

030821

## UZASADNIENIE

Zgodnie z art. 87 ust. 1 Prawa wodnego aglomerację wyznacza, w drodze uchwały będącej aktem prawa miejscowego, rada gminy. Aglomeracja Stargard obejmuje obszar na terenie trzech gmin: Miasta Stargard, częściowo Gminy wiejskiej Stargard i częściowo Gminy Kobylanka. Ze względu na największą równoważną liczbę mieszkańców (RLM) na obszarze Gminy Miasto Stargard, właściwa do wyznaczenia aglomeracji Stargard jest Rada Miejska w Stargardzie.

W związku z przeprowadzeniem przeglądu aglomeracji w pierwszym kwartale 2021 r. poddano analizie gminne ewidencje i sprawozdania oraz charakterystykę obszarów skanalizowanych znajdujących się poza granicami aglomeracji. Na podstawie przeprowadzonego przeglądu stwierdzono konieczność zmiany aglomeracji Stargard w zakresie jej wielkości RLM oraz obszaru poprzez włączenie w jej granice obszarów skanalizowanych z Gminy Stargard i Gminy Kobylanka. Z obszaru aglomeracji zostały również wyłączone nieruchomości obsługiwane pojedynczymi systemami oczyszczania ścieków oraz tereny Rodzinnych Ogrodów Działkowych w Stargardzie. Zgodnie z przeprowadzoną aktualizacją, aglomeracja Stargard obejmuje część obszarów miejscowości: Miasto Stargard, w Gminie Stargard: Grzędzice, Golczewo, Skalin, Wierzchład, Koszewko, Koszewo, Kłepino, Lipnik, Strachocin, Sułkowo, Święte, Tychowo, Witkowo Drugie, Kiczarowo oraz w gminie Kobylanka: Kobylanka, Kunowo, Reptowo, Bielkowo, Jęczydół, Morzyczyn, Zieleniewo, Zagość, Motaniec. Obszar i granice aglomeracji wyznaczono na mapie w skali 1:10 000, stanowiącej załącznik nr 2 do uchwały. Obszar przedstawiony na mapie obejmuje system istniejącej sieci kanalizacji sanitarnej na terenie aglomeracji. Granica aglomeracji została wyznaczona wzdłuż zewnętrznych granic skanalizowanych ewidencyjnych działek budowlanych. Równoważna liczba mieszkańców z aktualnie obowiązującej 95 490 RLM dla nowo wyznaczonej aglomeracji wynosi 86 238 RLM.

Wypełniając zobowiązania art. 87 ust. 4 ustawy Prawo wodne, Prezydent Miasta Stargard uzgodnił projekt uchwały w sprawie wyznaczenia obszaru i granic aglomeracji Stargard z Dyrektorem Zarządu Zlewni w Stargardzie Państwowego Gospodarstwa Wodnego Wody Polskie oraz z Regionalnym Dyrektorem Ochrony Środowiska w Szczecinie.

Uchwała nie powoduje skutków finansowych dla budżetów gmin objętych aglomeracją Stargard.

Z up. Prezydenta Miasta

Piotr Mynę  
Z-ca Prezydenta Miasta

**Część opisowa do uchwały  
w sprawie wyznaczenia  
obszaru i granic  
Aglomeracji Stargard**

Część opisowa zgodnie z rozporządzeniem Ministra Gospodarki Morskiej i Żeglugi Śródlądowej z dnia 27 lipca 2018 r. w sprawie sposobu wyznaczania obszarów i granic aglomeracji (Dz.U. poz. 1586)

**Stargard, 2021 r.**

Aktualizacji obszaru aglomeracji dokonano na podstawie porozumienia międzygminnego zawartego w dniu 17 listopada 2020 roku (Dz. Urz. Województwa Zachodniopomorskiego poz. 5112 oraz z 2021 r. poz. 868) pomiędzy gminami: Miasto Stargard, Gminą Stargard i Gminą Kobyłanka.

## **1.Podstawowe informacje o aglomeracji**

- 1) nazwa: **Aglomeracja Stargard**
- 2) aktualne dokumenty wyznaczające aglomerację.  
**Uchwała Nr XXIII/259/2020 Rady Miejskiej w Stargardzie z dnia 22 grudnia 2020 r. w sprawie wyznaczenia obszaru i granic aglomeracji Stargard (Dz. Urz. Woj. Zachodniopomorskiego z 2021 r. poz. 229)**
- 3) numer identyfikacyjny aglomeracji ujęty w Aktualizacji Krajowego Programu Oczyszczania Ścieków Komunalnych : **ID Aglomeracji Stargard: PLZA004**
- 4) lokalizacja aglomeracji: **województwo zachodniopomorskie, powiat stargardzki, gminy: miasto Stargard, Stargard, Kobyłanka**
- 5) gmina wiodąca w aglomeracji: **Gmina Miasto Stargard**
- 6) obszar aglomeracji, zgodnie z dołączonym załącznikiem graficznym:
  - a) **Miasto Stargard**
  - b) **część Gminy wiejskiej Stargard: Grzędzice, Golczewo, Skalin, Wierzchłąd, Koszewko, Koszewo, Kłębino, Lipnik, Strachocin, Sułkowo, Święte, Tychowo, Witkowo Drugie, Kiczarowo**
  - c) **część Gminy Kobyłanka: Kunowo, Kobyłanka, Reptowo, Bielkowo, Jęczydół, Morzyczyn, Zieleniewo, Zagość, Motaniec**
- 7) wykaz nazw miast i / lub miejscowości dołączanych do obszaru aglomeracji: **Kłębino, Lipnik, Strachocin, Sułkowo, Święte, Tychowo, Witkowo Drugie, Kiczarowo, Motaniec**
- 8) wykaz nazw miast i /lub miejscowości wyłączanych z obszaru aglomeracji: **nie dotyczy**
- 9) nazwa miejscowości, w której zlokalizowana jest oczyszczalnia ścieków: **Stargard**

## **2. Adres gminy wiodącej w aglomeracji:**

- 1) **Urząd Miejski w Stargardzie**

<b>Miasto- Stargard</b>	<b>Ulica: Hetmana Stefana Czarnieckiego</b>
<b>Kod pocztowy: 73-110 Stargard</b>	<b>Gmina: Gmina Miasto Stargard</b>
<b>Powiat: stargardzki</b>	<b>Województwo: zachodniopomorskie</b>
<b>Telefon: 91 578 48 81</b>	<b>Fax: 91 578 48 89</b>
<b>e-mail do kontaktu bieżącego: <a href="mailto:urząd@um.stargard.pl">urząd@um.stargard.pl</a></b>	
<b>epuap: /umstargard/SkrytkaESP ; /umstargard/skrytka</b>	

- 2) dane rejestrowe:

**NIP: 854-222-88-73**

**REGON: 811685734**

- 3) dane kontaktowe osoby wskazanej do kontaktowania się w sprawach złożonego projektu uchwały:

Imię i nazwisko: **Waldemar Kolasiński**

Stanowisko: **Dyrektor Wydziału Gospodarki Komunalnej i Ochrony Środowiska Urzędu Miejskiego w Stargardzie**

Telefon: **91 834 10 82**

e-mail: **w.kolasinski@um.stargard.pl**

### **3. Opis ogólny:**

- 1) Równoważna liczba mieszkańców aktualnie obowiązującej aglomeracji: **95 490 RLM**
- 2) Równoważna liczba mieszkańców nowo wyznaczonej aglomeracji: **86 238 RLM**, w tym:
  - Liczba mieszkańców aglomeracji zameldowana na pobyt stały i czasowy: 70 858
  - Liczba osób czasowo przebywających na terenie aglomeracji: 1 968
  - RLM przemysłu na terenie aglomeracji: 13 412
- 3) Równoważna liczba mieszkańców aglomeracji korzystających z systemu kanalizacyjnego: **85 536 RLM**, w tym:
  - Liczba mieszkańców aglomeracji zameldowana na pobyt stały i czasowy: 70 226
  - Liczba osób czasowo przebywających na terenie aglomeracji: 1968
  - RLM przemysłu na terenie aglomeracji: 13 342
- 4) Stopień skanalizowania aglomeracji liczony jako stosunek ilości mieszkańców/osób korzystających z systemu kanalizacyjnego łącznie z RLM przemysłu do rzeczywistej równoważnej liczby mieszkańców aglomeracji:  
$$\% \text{RLM} = \text{RLM} / \text{RLMrz} = 85\,536 / 86\,238 = 99,19\%$$
- 5) Aktualne dokumenty wyznaczające aglomerację.

Uchwała Nr XXIII/259/2020 Rady Miejskiej w Stargardzie z dnia 22 grudnia 2020 r. w sprawie wyznaczenia obszaru i granic aglomeracji Stargard (Dz. Urz. Woj. Zachodniopomorskiego z 2021 r. poz. 229).

### **4. Dokumenty stanowiące podstawę do wyznaczenia aglomeracji**

**Zgodnie z § 3 ust. 1 podstawę wyznaczenia aglomeracji Stargard stanowią:**

Studium uwarunkowań i kierunków zagospodarowania przestrzennego miasta Stargard (uchwała Nr XXXIX/418/2018 Rady Miejskiej w Stargardzie z dnia 27 lutego 2018 r.).

Studium Uwarunkowań i Kierunków Zagospodarowania Przestrzennego Gminy Stargard – przyjęte uchwałą Nr VI/41/11 Rady Gminy Stargard Szczeciński z dnia 31 marca 2011 r. w sprawie uchwalenia zmiany Studium uwarunkowań i kierunków zagospodarowania przestrzennego gminy Stargard Szczeciński.

Studium Uwarunkowań i Kierunków Zagospodarowania Przestrzennego Gminy Kobylanka – przyjęte uchwałą Nr XXXV/216/13 Rady Gminy Kobylanka z dnia 11 lipca 2013 r. w sprawie przyjęcia Studium uwarunkowań i kierunków zagospodarowania przestrzennego gminy Kobylanka.

#### **Miejscowe plany zagospodarowania przestrzennego:**

1. *Zmiana planu ogólnego zagospodarowania przestrzennego miasta Stargardu Szczecińskiego dotycząca terenów na Osiedlu Pyrzyckim w rejonie ulic: Broniewskiego, „od Jaru”-Niepodległości do torów kolejowych PKP, przyjęta uchwałą Nr XXII/235/95 Rady Miejskiej w Stargardzie Szczecińskim z dnia 28 listopada 1995 r. (Dz. Urz. Woj. Szczecińskiego z 1996 r. Nr 1, poz.5).*
2. *Zmiana planu ogólnego zagospodarowania przestrzennego miasta Stargardu Szczecińskiego dotycząca terenów w rejonie ulic: Młyńskiej – Ogrodowej – Kochanowskiego, przyjęta uchwałą Nr XXIV/246/95 Rady Miejskiej w Stargardzie Szczecińskim z dnia 28 grudnia 1995 r. (Dz. Urz. Woj. Szczecińskiego z 1996 r. Nr 1, poz.4).*
3. *Zmiana planu ogólnego zagospodarowania przestrzennego miasta Stargardu Szczecińskiego dotycząca terenu ograniczonego ulicami: Popiela – Staszica - Łabędzia, przyjęta uchwałą Nr XXXIX/365/97 Rady Miejskiej w Stargardzie Szczecińskim z dnia 04 marca 1997 r. (Dz. Urz. Woj. Szczecińskiego Nr 5, poz.40).*
4. *Zmiana planu ogólnego zagospodarowania przestrzennego miasta Stargardu Szczecińskiego dotycząca terenu w rejonie ulic: Bydgoskiej – Robotniczej – Na Grobli, przyjęta uchwałą Nr XLVIII/436/97 Rady Miejskiej w Stargardzie Szczecińskim z dnia 25 listopada 1997 r. (Dz. Urz. Woj. Szczecińskiego z 1998 r. Nr 2, poz.24).*
5. *Zmiana planu ogólnego zagospodarowania przestrzennego miasta Stargardu Szczecińskiego dotycząca terenu w rejonie ulic: Bolesława Chrobrego – Garncarskiej – Kazimierza Wielkiego – Kramarskiej - Grodzkiej, przyjęta uchwałą Nr LVI/503/98 Rady Miejskiej w Stargardzie Szczecińskim z dnia 26 maja 1998 r. (Dz. Urz. Woj. Szczecińskiego Nr 14, poz.90).*
6. *Zmiana planu ogólnego zagospodarowania przestrzennego miasta Stargardu Szczecińskiego dla terenów projektowanych i istniejących pasów drogowych ulic klas: „Gt”, „Zt”, „Zo”, „Lg” , przyjęta uchwałą Nr III/29/98 Rady Miejskiej w Stargardzie Szczecińskim z dnia 15 grudnia 1998 r. (Dz. Urz. Woj. Zachodniopomorskiego z 1999 r. Nr 40, poz.650 i 651).*
7. *Zmiana planu ogólnego zagospodarowania przestrzennego miasta Stargardu Szczecińskiego dotycząca terenów oznaczonych symbolami: MM.A1, MM.A8, MM.B6, MM.B11, MM.B17, MM.C13, MM.C16, MM.C20, MM.D9, przyjęta uchwałą Nr VI/57/99 Rady Miejskiej w Stargardzie Szczecińskim z dnia 6 lutego 1999 r. (Dz. Urz. Woj. Zachodniopomorskiego Nr 9, poz.100).*
8. *Zmiana planu ogólnego zagospodarowania przestrzennego miasta Stargardu Szczecińskiego dotycząca terenów otwartych oznaczonych symbolem „TO”, przyjęta uchwałą Nr IX/99/99 Rady Miejskiej w Stargardzie Szczecińskim z dnia 20 kwietnia 1999 r. (Dz. Urz. Woj. Zachodniopomorskiego Nr 14, poz.157).*
9. *Zmiana planu ogólnego zagospodarowania przestrzennego miasta Stargardu Szczecińskiego dla obejścia południowego miasta w ciągu drogi ekspresowej S-10, przyjęta uchwałą Nr XXX/297/2001 Rady Miejskiej w Stargardzie*

- Szczecińskim z dnia 30 stycznia 2001 r. (Dz. Urz. Woj. Zachodniopomorskiego Nr 9, poz.170).
10. *Zmiana planu ogólnego zagospodarowania przestrzennego kompleksu terenów związanych z byłym Garnizonem Wojsk Radzieckich "Lotnisko Kluczewo" dotycząca terenu w rejonie ulic: Czesława Tańskiego, Żwirki i Wigury, przyjęta uchwałą Nr XXXVI/379/2001 Rady Miejskiej w Stargardzie Szczecińskim z dnia 28 sierpnia 2001 r. (Dz. Urz. Woj. Zachodniopomorskiego Nr 37, poz.868).*
  11. *Zmiana planu ogólnego zagospodarowania przestrzennego miasta Stargardu Szczecińskiego dotycząca terenów wzdłuż Kanału Młyńskiego, przyjęta uchwałą Nr XXXVI/380/2001 Rady Miejskiej w Stargardzie Szczecińskim z dnia 28 sierpnia 2001 r. (Dz. Urz. Woj. Zachodniopomorskiego Nr 37, poz.869).*
  12. *Zmiana planu ogólnego zagospodarowania przestrzennego miasta Stargardu Szczecińskiego dotycząca działki o numerze geodezyjnym 123/3 przy ulicy Szczecińskiej, przyjęta uchwałą Nr III/29/2002 Rady Miejskiej w Stargardzie Szczecińskim z dnia 20 grudnia 2002 r. (Dz. Urz. Woj. Zachodniopomorskiego Nr 99, poz.2432).*
  13. *Zmiana planu ogólnego zagospodarowania przestrzennego miasta Stargardu Szczecińskiego dotycząca terenu w rejonie ulic: Jana Lechonia, Leona Kruczkowskiego, Leopolda Staffa, przyjęta uchwałą Nr V/66/2003 Rady Miejskiej w Stargardzie Szczecińskim z dnia 25 lutego 2003 r. (Dz. Urz. Woj. Zachodniopomorskiego Nr 24, poz.322).*
  14. *Zmiana planu ogólnego zagospodarowania przestrzennego miasta Stargardu Szczecińskiego dotycząca terenu w rejonie ulic: Władysława Broniewskiego, Armii Krajowej, 5 Marca oraz obejścia południowego miasta w ciągu drogi ekspresowej S-10, przyjęta uchwałą Nr X/112/2003 Rady Miejskiej w Stargardzie Szczecińskim z dnia 26 sierpnia 2003 r. (Dz. Urz. Woj. Zachodniopomorskiego Nr 77, poz.1350).*
  15. *Zmiana planu ogólnego zagospodarowania przestrzennego miasta Stargardu Szczecińskiego dotycząca terenu w rejonie ulic: Szczecińskiej, Słonecznej, 11 Listopada, przyjęta uchwałą Nr XI/118/2003 Rady Miejskiej w Stargardzie Szczecińskim z dnia 30 września 2003 r. (Dz. Urz. Woj. Zachodniopomorskiego Nr 93, poz.1528).*
  16. *Miejscowy plan zagospodarowania przestrzennego miasta Stargardu Szczecińskiego dotyczący terenu w rejonie ulic: Ceglanej, Usługowej, Składowej, przyjęty uchwałą Nr XXVII/299/2005 Rady Miejskiej w Stargardzie Szczecińskim z dnia 25 stycznia 2005 r. (Dz. Urz. Woj. Zachodniopomorskiego Nr 23, poz.448).*
  17. *Zmiana miejscowego planu zagospodarowania przestrzennego miasta Stargardu Szczecińskiego dotyczącego terenu w rejonie ulic: Ceglanej, Usługowej, Składowej, przyjęta uchwałą Nr VI/57/07 Rady Miejskiej w Stargardzie Szczecińskim z dnia 27 marca 2007 r. (Dz. Urz. Woj. Zachodniopomorskiego Nr 52, poz.808).*
  18. *Miejscowy plan zagospodarowania przestrzennego miasta Stargardu Szczecińskiego dotyczący terenu w rejonie ulic: Gdyńskiej, Klonowej, przyjęty uchwałą Nr XXIX/322/2005 Rady Miejskiej w Stargardzie Szczecińskim z dnia 29 marca 2005 r. (Dz. Urz. Woj. Zachodniopomorskiego Nr 31, poz.671).*

19. *Miejscowy plan zagospodarowania przestrzennego miasta Stargardu Szczecińskiego dotyczący terenu w rejonie ulic: Podmiejskiej, Podleśnej, Elizy Orzeszkowej, Ignacego Łukasiewicza, przyjęty uchwałą Nr XXXV/386/2005 Rady Miejskiej w Stargardzie Szczecińskim z dnia 27 września 2005 r. (Dz. Urz. Woj. Zachodniopomorskiego Nr 80, poz.1680).*
20. *Zmiana miejscowego planu zagospodarowania przestrzennego miasta Stargardu Szczecińskiego dotyczącego terenu w rejonie „Parku Przemysłowego”, przyjęta uchwałą Nr XXXV/380/2005 Rady Miejskiej w Stargardzie Szczecińskim z dnia 27 września 2005 r. (tekst jednolity Dz. Urz. Woj. Zachodniopomorskiego z 2018 r. poz.2463).*
21. *Zmiana „Zmiany miejscowego planu zagospodarowania przestrzennego miasta Stargardu Szczecińskiego dotyczącego terenu w rejonie „Parku Przemysłowego””, przyjęta uchwałą Nr XV/181/2020 Rady Miejskiej w Stargardzie z dnia 25 lutego 2020 r. (Urz. Woj. Zachodniopomorskiego poz.1504).*
22. *Miejscowy plan zagospodarowania przestrzennego miasta Stargardu Szczecińskiego dotyczący terenu w rejonie ulic: Gdańskiej, Morskiej, przyjęta uchwałą Nr XL/435/2006 Rady Miejskiej w Stargardzie Szczecińskim z dnia 28 lutego 2006 r. (tekst jednolity Dz. Urz. Woj. Zachodniopomorskiego z 2016 r. poz.4585).*
23. *Miejscowy plan zagospodarowania przestrzennego miasta Stargardu Szczecińskiego dotyczący części terenu byłego lotniska położonej na zachód od ulicy Żwirki i Wigury, przyjęta uchwałą Nr XLVI/495/2006 Rady Miejskiej w Stargardzie Szczecińskim z dnia 29 sierpnia 2006 r. (Dz. Urz. Woj. Zachodniopomorskiego Nr 99, poz.1869).*
24. *Miejscowy plan zagospodarowania przestrzennego miasta Stargardu Szczecińskiego dotyczący terenu w rejonie ulic: Jana Matejki, Wojciecha Kossaka, Podmiejskiej, Podleśnej, przyjęty uchwałą Nr XLVI/496/2006 Rady Miejskiej w Stargardzie Szczecińskim z dnia 29 sierpnia 2006 r. (Dz. Urz. Woj. Zachodniopomorskiego Nr 102, poz.1898).*
25. *Zmiana miejscowego planu zagospodarowania przestrzennego miasta Stargardu Szczecińskiego dotyczącego terenu w rejonie ulic: Jana Matejki, Wojciecha Kossaka, Podmiejskiej, Podleśnej, przyjęta uchwałą Nr XI/93/2015 Rady Miejskiej w Stargardzie Szczecińskim z dnia 29 września 2015 r. (Dz. Urz. Woj. Zachodniopomorskiego poz.4118).*
26. *Miejscowy plan zagospodarowania przestrzennego miasta Stargardu Szczecińskiego dotyczący terenu w rejonie ulic: Spółdzielczej, Niepodległości, Władysława Broniewskiego, przyjęty uchwałą Nr XLVII/504/2006 Rady Miejskiej w Stargardzie Szczecińskim z dnia 26 września 2006 r. (Dz. Urz. Woj. Zachodniopomorskiego Nr 110, poz.2149).*
27. *Zmiana miejscowego planu zagospodarowania przestrzennego miasta Stargardu Szczecińskiego dotyczącego terenu w rejonie ulic: Spółdzielczej, Niepodległości, Władysława Broniewskiego, przyjęta uchwałą Nr X/121/2019 Rady Miejskiej w Stargardzie z dnia 24 września 2019 r. (Dz. Urz. Woj. Zachodniopomorskiego poz.5351).*
28. *Miejscowy plan zagospodarowania przestrzennego miasta Stargardu Szczecińskiego dotyczący terenu w rejonie ulic: Andrzeja Struga, Bolesława Chrobrego oraz parku Zamkowego, przyjęty uchwałą Nr V/35/07 Rady Miejskiej w Stargardzie Szczecińskim z dnia 27 lutego 2007 r. (Dz. Urz. Woj. Zachodniopomorskiego Nr 46, poz.684).*



29. *Zmiana miejscowego planu zagospodarowania przestrzennego miasta Stargardu Szczecińskiego dotyczącego terenu w rejonie ulic: Andrzeja Struga, Bolesława Chrobrego oraz parku Zamkowego, przyjęta uchwałą Nr XXXVI/418/2014 Rady Miejskiej w Stargardzie Szczecińskim z dnia 28 stycznia 2014 r. (Dz. Urz. Woj. Zachodniopomorskiego poz.780).*
30. *Miejscowy plan zagospodarowania przestrzennego miasta Stargardu Szczecińskiego dotyczący terenu w rejonie ulic: Grodzkiej, Bolesława Chrobrego, Kazimierza Wielkiego, przyjęty uchwałą Nr X/94/07 Rady Miejskiej w Stargardzie Szczecińskim z dnia 28 sierpnia 2007 r. (Dz. Urz. Woj. Zachodniopomorskiego Nr 103, poz.1784).*
31. *Miejscowy plan zagospodarowania przestrzennego miasta Stargardu Szczecińskiego dotyczący terenu w rejonie ulic: Niepodległości, Majora Hubala, 5 Marca, Armii Krajowej, Leona Kruczkowskiego, przyjęty uchwałą Nr XIV/113/07 Rady Miejskiej w Stargardzie Szczecińskim z dnia 29 października 2007 r. (Dz. Urz. Woj. Zachodniopomorskiego Nr 129, poz.2699).*
32. *Zmiana miejscowego planu zagospodarowania przestrzennego miasta Stargardu Szczecińskiego dotyczącego terenu w rejonie ulic: Niepodległości, Majora Hubala, 5 Marca, Armii Krajowej, Leona Kruczkowskiego, przyjęta uchwałą Nr XXVI/277/08 Rady Miejskiej w Stargardzie Szczecińskim z dnia 25 listopada 2008 r. (Dz. Urz. Woj. Zachodniopomorskiego z 2009 r. Nr 2, poz.87).*
33. *Miejscowy plan zagospodarowania przestrzennego miasta Stargardu Szczecińskiego dotyczący terenu w rejonie ulic: Wojska Polskiego, Marii Konopnickiej, Dworcowej oraz osiedla Tysiąclecia, przyjęty uchwałą Nr XV/133/07 Rady Miejskiej w Stargardzie Szczecińskim z dnia 27 listopada 2007 r. (Dz. Urz. Woj. Zachodniopomorskiego z 2008 r. Nr 1, poz.7).*
34. *Zmiana miejscowego planu zagospodarowania przestrzennego miasta Stargardu Szczecińskiego dotyczącego terenu w rejonie ulic: Wojska Polskiego, Marii Konopnickiej, Dworcowej oraz osiedla Tysiąclecia, przyjęta uchwałą Nr XXXVIII/447/2014 Rady Miejskiej w Stargardzie Szczecińskim z dnia 29 kwietnia 2014 r. (Dz. Urz. Woj. Zachodniopomorskiego poz.2334).*
35. *Miejscowy plan zagospodarowania przestrzennego miasta Stargardu Szczecińskiego dotyczący terenu w rejonie ulic: Wiejskiej, Jagiellońskiej, Generała Władysława Sikorskiego, przyjęty uchwałą Nr XV/134/07 Rady Miejskiej w Stargardzie Szczecińskim z dnia 27 listopada 2007 r. (Dz. Urz. Woj. Zachodniopomorskiego z 2008 r. Nr 4, poz.119).*
36. *Miejscowy plan zagospodarowania przestrzennego miasta Stargardu Szczecińskiego dotyczący terenu w rejonie ulic: Robotniczej, Marii Skłodowskiej-Curie, Jana Kilińskiego, Gdańskiej, przyjęty uchwałą Nr XII/142/2011 Rady Miejskiej w Stargardzie Szczecińskim z dnia 29 listopada 2011 r. (Dz. Urz. Woj. Zachodniopomorskiego z 2012 r. poz.11).*
37. *Miejscowy plan zagospodarowania przestrzennego miasta Stargardu Szczecińskiego dotyczący terenu w rejonie ulic: Nowowiejskiej, Generała Władysława Sikorskiego, alei Dębowej, Generała Władysława Andersa, przyjęty uchwałą Nr XIV/176/2012 Rady Miejskiej w Stargardzie Szczecińskim z dnia 31 stycznia 2012 r. (Dz. Urz. Woj. Zachodniopomorskiego poz.401).*
38. *Miejscowy plan zagospodarowania przestrzennego miasta Stargard Szczeciński dotyczący terenu w rejonie ulic: Tadeusza Kościuszki,*

- Szczecińskiej, Słonecznej, przyjęty uchwałą Nr XXI/235/2012 Rady Miejskiej w Stargardzie Szczecińskim z dnia 25 września 2012 r. (Dz. Urz. Woj. Zachodniopomorskiego poz.2201).*
39. *Miejscowy plan zagospodarowania przestrzennego miasta Stargard Szczeciński dotyczący terenu w rejonie ulic: Szczecińskiej, 9 Zaodrzańskiego Pułku Piechoty, przyjęty uchwałą Nr XXI/236/2012 Rady Miejskiej w Stargardzie Szczecińskim z dnia 25 września 2012 r. (Dz. Urz. Woj. Zachodniopomorskiego poz.2202).*
  40. *Miejscowy plan zagospodarowania przestrzennego miasta Stargardu Szczecińskiego dotyczący terenu w rejonie ulic: Morskiej, Szosy Maszewskiej, Wiśniowej, przyjęty uchwałą Nr XXI/234/2012 Rady Miejskiej w Stargardzie Szczecińskim z dnia 25 września 2012 r. (Dz. Urz. Woj. Zachodniopomorskiego poz.2219).*
  41. *Miejscowy plan zagospodarowania przestrzennego miasta Stargard Szczeciński dotyczący terenu w rejonie ulicy Jana Śniadeckiego, przyjęty uchwałą Nr XXXVIII/448/2014 Rady Miejskiej w Stargardzie Szczecińskim z dnia 29 kwietnia 2014 r. (Dz. Urz. Woj. Zachodniopomorskiego poz.2335).*
  42. *Miejscowy plan zagospodarowania przestrzennego miasta Stargard Szczeciński dotyczący terenu w rejonie ulic: Towarowej, Dworcowej, przyjęty uchwałą Nr VI/52/2015 Rady Miejskiej w Stargardzie Szczecińskim z dnia 31 marca 2015 r. (Dz. Urz. Woj. Zachodniopomorskiego poz.1850).*
  43. *Miejscowy plan zagospodarowania przestrzennego miasta Stargard Szczeciński dla trasy przebiegu napowietrznej linii elektroenergetycznej wysokiego napięcia 110 kV relacji Morzyczyn – Drawski Młyn”, przyjęty uchwałą Nr XI/93/2015 Rady Miejskiej w Stargardzie Szczecińskim z dnia 29 września 2015 r. (Dz. Urz. Woj. Zachodniopomorskiego poz.4118).*
  44. *Miejscowy plan zagospodarowania przestrzennego miasta Stargard Szczeciński dotyczący terenu w rejonie byłego ZNTK, przyjęty uchwałą Nr XIV/152/2015 Rady Miejskiej w Stargardzie Szczecińskim z dnia 22 grudnia 2015 r. (Dz. Urz. Woj. Zachodniopomorskiego z 2018 r. poz.2620).*
  45. *Miejscowy plan zagospodarowania przestrzennego miasta Stargard dotyczący terenu w rejonie ulic: Marii Konopnickiej, Stefana Żeromskiego, przyjęty uchwałą Nr XV/173/2016 Rady Miejskiej w Stargardzie z dnia 26 stycznia 2016 r. (Dz. Urz. Woj. Zachodniopomorskiego poz.949).*
  46. *Miejscowy plan zagospodarowania przestrzennego miasta Stargard dotyczący terenu w rejonie ulic: Popiela, Obwodnicy Staromiejskiej oraz Parku Jagiellońskiego, przyjęty uchwałą Nr XVI/183/2016 Rady Miejskiej w Stargardzie z dnia 23 lutego 2016 r. (Dz. Urz. Woj. Zachodniopomorskiego poz.1264).*
  47. *Miejscowy plan zagospodarowania przestrzennego miasta Stargard dotyczący terenu w rejonie ulic: Wojska Polskiego, Elizy Orzeszkowej, Podleśnej, przyjęty uchwałą Nr XIX/202/2016 Rady Miejskiej w Stargardzie z dnia 31 maja 2016 r. (Dz. Urz. Woj. Zachodniopomorskiego poz.2804).*
  48. *Zmiana miejscowego planu zagospodarowania przestrzennego miasta Stargard dotyczącego terenu w rejonie ulic: Wojska Polskiego, Elizy Orzeszkowej, Podleśnej, przyjęta uchwałą Nr XIX/215/2020 Rady Miejskiej w Stargardzie z dnia 25 sierpnia 2020 r. (Urz. Woj. Zachodniopomorskiego poz.4276).*
  49. *Miejscowy plan zagospodarowania przestrzennego miasta Stargard dotyczący terenu położonego na wschód od ulicy Źródlanej, przyjęty uchwałą*

- Nr XIX/203/2016 Rady Miejskiej w Stargardzie z dnia 31 maja 2016 r. (Dz. Urz. Woj. Zachodniopomorskiego poz.2805).
50. *Miejscowy plan zagospodarowania przestrzennego miasta Stargard dotyczący terenu w rejonie Osiedla Gizynek*, przyjęty uchwałą Nr XXI/216/2016 Rady Miejskiej w Stargardzie z dnia 30 sierpnia 2016 r. (Dz. Urz. Woj. Zachodniopomorskiego poz.3737).
  51. *Miejscowy plan zagospodarowania przestrzennego miasta Stargard dotyczący terenu w rejonie ulic: Rotmistrza Witolda Pileckiego, Szarych Szeregów*, przyjęty uchwałą Nr XXIV/243/2016 Rady Miejskiej w Stargardzie z dnia 29 listopada 2016 r. (Dz. Urz. Woj. Zachodniopomorskiego poz.305).
  52. *Miejscowy plan zagospodarowania przestrzennego miasta Stargard dotyczący terenu w rejonie ulicy Garncarskiej*, przyjęty uchwałą Nr XXVIII/291/2017 Rady Miejskiej w Stargardzie z dnia 28 marca 2017 r. (Dz. Urz. Woj. Zachodniopomorskiego poz.1829).
  53. *Miejscowy plan zagospodarowania przestrzennego miasta Stargard dotyczący terenu w rejonie ulic: Jugosłowiańskiej, Ceglanej*, przyjęty uchwałą Nr XXX/307/2017 Rady Miejskiej w Stargardzie z dnia 25 kwietnia 2017 r. (Dz. Urz. Woj. Zachodniopomorskiego poz.2384).
  54. *Miejscowy plan zagospodarowania przestrzennego miasta Stargard dotyczący terenu w rejonie ulicy Głównej*, przyjęty uchwałą Nr XXXIII/337/2017 Rady Miejskiej w Stargardzie z dnia 29 sierpnia 2017 r. (Dz. Urz. Woj. Zachodniopomorskiego poz.3841).
  55. *Miejscowy plan zagospodarowania przestrzennego miasta Stargard dotyczący terenu w rejonie ulic: Podleśnej, Elizy Orzeszkowej*, przyjęty uchwałą Nr XXXIX/417/2018 Rady Miejskiej w Stargardzie z dnia 27 lutego 2018 r. (Dz. Urz. Woj. Zachodniopomorskiego poz.1385).
  56. *Miejscowy plan zagospodarowania przestrzennego miasta Stargard dotyczący terenu północnego obejścia miasta w rejonie ulicy Władysława Reymonta*, przyjęty uchwałą Nr XLIII/460/2018 Rady Miejskiej w Stargardzie z dnia 26 czerwca 2018 r. (Dz. Urz. Woj. Zachodniopomorskiego poz.3524).
  57. *Miejscowy plan zagospodarowania przestrzennego miasta Stargard dotyczący terenu w rejonie ulicy Ceglanej*, przyjęty uchwałą Nr XLV/481/2018 Rady Miejskiej w Stargardzie z dnia 25 września 2018 r. (Dz. Urz. Woj. Zachodniopomorskiego poz.4748).
  58. *Miejscowy plan zagospodarowania przestrzennego miasta Stargard dotyczący terenu w rejonie ulic: Stanisława Ignacego Witkiewicza, Spółdzielczej, Cypriana Kamila Norwida*, przyjęty uchwałą Nr XLV/482/2018 Rady Miejskiej w Stargardzie z dnia 25 września 2018 r. (Dz. Urz. Woj. Zachodniopomorskiego poz.4749).
  59. *Miejscowy plan zagospodarowania przestrzennego miasta Stargard dotyczący terenu w rejonie Osiedla Lotnisko*, przyjęty uchwałą Nr XLV/483/2018 Rady Miejskiej w Stargardzie z dnia 25 września 2018 r. (Dz. Urz. Woj. Zachodniopomorskiego poz.4750).
  60. *Miejscowy plan zagospodarowania przestrzennego miasta Stargard dotyczący terenu cmentarza w rejonie ulicy Spokojnej*, przyjęty uchwałą Nr III/43/2019 Rady Miejskiej w Stargardzie z dnia 29 stycznia 2019 r. (Dz. Urz. Woj. Zachodniopomorskiego poz.1182).
  61. *Miejscowy plan zagospodarowania przestrzennego miasta Stargard dotyczący terenu w rejonie ulic: Powstańców Warszawy, Szarych Szeregów, Władysława*

- Broniewskiego, przyjęty uchwałą Nr V/69/2019 Rady Miejskiej w Stargardzie z dnia 26 marca 2019 r. (Dz. Urz. Woj. Zachodniopomorskiego poz.2165).*
62. *Miejscowy plan zagospodarowania przestrzennego miasta Stargard dotyczący terenu w rejonie Placu Wolności, przyjęty uchwałą Nr XII/145/2019 Rady Miejskiej w Stargardzie z dnia 26 listopada 2019 r. (Dz. Urz. Woj. Zachodniopomorskiego poz.6554).*
  63. *Miejscowy plan zagospodarowania przestrzennego miasta Stargard dotyczący terenu w rejonie ulic: Raclawickiej, Podchorążych, Tadeusza Kościuszki, przyjęty uchwałą Nr XIX/214/2020 Rady Miejskiej w Stargardzie z dnia 25 sierpnia 2020 r. (Dz. Urz. Woj. Zachodniopomorskiego poz.4275).*
  64. *Miejscowy plan zagospodarowania przestrzennego miasta Stargard dotyczący terenu w rejonie ulic: Składowej, Usługowej, przyjęty uchwałą Nr XXII/242/2020 Rady Miejskiej w Stargardzie z dnia 24 listopada 2020 r. (Dz. Urz. Woj. Zachodniopomorskiego poz.5815).*
  65. *Miejscowy plan zagospodarowania przestrzennego gminy Kobylanka dla strefy zabudowy mieszkaniowej w obrębie Kobylanka w rejonie ulic: Szczecińskiej, Szkolnej, Klonowej, przyjęty uchwałą Nr XXXIII/226/17 Rady Gminy Kobylanka z dnia 22 czerwca 2017 r.*
  66. *Miejscowy plan zagospodarowania przestrzennego gminy Kobylanka obejmujący obszary ewidencyjne w części obrębu Zieleniewo, przyjęty uchwałą Nr XXV/164/16 Rady Gminy Kobylanka z dnia 27 października 2016 r.*
  67. *Miejscowy plan zagospodarowania przestrzennego gminy Kobylanka w obrębie Zieleniewo dla terenu pomiędzy ulicami Szczecińską i Wakacyjną, a granicą gminy, przyjęty uchwałą Nr XIX/128/16 Rady Gminy Kobylanka z dnia 31 marca 2016 r.*
  68. *Miejscowy plan zagospodarowania przestrzennego gminy Kobylanka, dla strefy przemysłowo-bazowo-składowej oraz strefy usługowej w obrębach Bielkowo i Motaniec, przyjęty uchwałą Nr X/61/15 Rady Gminy Kobylanka z dnia 28 maja 2015 r.*
  69. *Zmiana miejscowego planu zagospodarowania przestrzennego gminy Kobylanka - obręb geodezyjny Zieleniewo (dz. nr 148/2 i cz. dz. nr 136) - na funkcję mieszkaniową z dopuszczeniem lokalizacji nieuciążliwych usług, przyjęty uchwałą Nr XXXII/193/2001 Rady Gminy Kobylanka z dnia 29 czerwca 2001 r.*
  70. *Miejscowy plan zagospodarowania przestrzennego gminy Kobylanka dla przebiegu linii elektroenergetycznej wysokiego napięcia 110 kV w obrębach Morzyczyn i Zieleniewo, przyjęty uchwałą Nr XVIII/120/16 Rady Gminy Kobylanka z dnia 25 lutego 2016 r.*
  71. *Zmiana miejscowego planu zagospodarowania przestrzennego gminy Kobylanka - obręb geodezyjny Morzyczyn (dz. nr 108/1, 108/2, 108/4, 108/5) - na funkcję mieszkaniową z dopuszczeniem lokalizacji nieuciążliwych usług, przyjęty uchwałą Nr XXXII/194/2001 Rady Gminy Kobylanka z dnia 29 czerwca 2001 r.*
  72. *Miejscowy plan zagospodarowania przestrzennego gminy Kobylanka dla przebiegu linii elektroenergetycznej 220 kV w obrębach Morzyczyn, Kobylanka, Reptowo i Zieleniewo, przyjęty uchwałą Nr XLIII/309/18 Rady Gminy Kobylanka z dnia 24 maja 2018 r.*
  73. *Zmiana miejscowego planu zagospodarowania przestrzennego gminy Kobylanka - obręb geodezyjny Morzyczyn, przyjęty uchwałą Nr VII/49/2003 Rady Gminy Kobylanka z dnia 27 marca 2003 r.*

74. *Zmiana w miejscowym planie zagospodarowania przestrzennego gminy Kobylanka - obręb Morzyczyn*, przyjęty uchwałą Nr XIV/92/2003 Rady Gminy Kobylanka z dnia 23 października 2003 r.
75. *Miejscowy plan zagospodarowania przestrzennego gminy Kobylanka w obrębie Morzyczyn*, przyjęty uchwałą Nr XIX/116/20 Rady Gminy Kobylanka z dnia 27 lutego 2020 r.
76. *Miejscowy plan zagospodarowania przestrzennego gminy Kobylanka dla obszaru położonego pomiędzy drogą powiatową nr 1705Z, granicą obrębu Morzyczyn a jeziorem Miedwie w obrębach Morzyczyn i Jęczydół*, przyjęty uchwałą Nr LVII/281/14 Rady Gminy Kobylanka z dnia 30 listopada 2014 r.
77. *Miejscowy plan zagospodarowania przestrzennego gminy Kobylanka dla obszaru położonego pomiędzy ulicami Szczecińską, Jeziorną a drogą powiatową nr 1705Z w obrębach Kobylanka, Morzyczyn, Jęczydół*, przyjęty uchwałą Nr XXXIV/238/17 Rady Gminy Kobylanka z dnia 30 lipca 2017 r.
78. *Miejscowy plan zagospodarowania przestrzennego gminy Kobylanka obejmującego obszary ewidencyjne w części obrębu Kobylanka o nazwie "Duży plan przy GPZ-cie"*, przyjęty uchwałą Nr XIII/81/11 Rady Gminy Kobylanka z dnia 27 października 2011 r.
79. *Zmiana miejscowego planu zagospodarowania przestrzennego gminy Kobylanka - obręb geodezyjny Kobylanka*, przyjęty uchwałą Nr XLIV/282/2002 Rady Gminy Kobylanka z dnia 20 września 2002 r.
80. *Miejscowy planu zagospodarowania przestrzennego gminy Kobylanka dla strefy zabudowy mieszkaniowej w obrębie Kobylanka w rejonie ulic: Szczecińskiej, Szkolnej, Klonowej*, przyjęty uchwałą Nr XXXIII/226/17 Rady Gminy Kobylanka z dnia 22 czerwca 2017 r.
81. *Zmiana planu ogólnego zagospodarowania przestrzennego gminy Kobylanka obejmującej tereny pod zabudowę mieszkaniową i usługi nieuciążliwe w miejscowości Kobylanka*, przyjęty uchwałą Nr XXIV/148/2000 Rady Gminy Kobylanka z dnia 05 października 2000 r.
82. *Zmiana planu ogólnego zagospodarowania przestrzennego gminy Kobylanka obejmującej tereny pod zabudowę mieszkaniową i usługi nieuciążliwe w miejscowości Bielkowo*, przyjęty uchwałą Nr XXIV/149/2000 Rady Gminy Kobylanka z dnia 05 października 2000 r.
83. *Miejscowy planu zagospodarowania przestrzennego gminy Kobylanka w obrębie Bielkowo dla terenu położonego przy granicy z obrębem Kobylanka*, przyjęty uchwałą Nr XXX/197/17 Rady Gminy Kobylanka z dnia 30 marca 2017 r.
84. *Miejscowy plan zagospodarowania przestrzennego gminy Stargard Szczeciński, część obrębu ewidencyjnego Grzędzice*, przyjęty uchwałą Nr X/61/15 Rady Gminy Stargard z dnia 25 września 2015 r.
85. *Miejscowy plan zagospodarowania przestrzennego części obrębu Wierzchłód, gmina Stargard*, przyjęty uchwałą Nr XXVI/183/17 Rady Gminy Stargard z dnia 3 marca 2017 r.
86. *Miejscowy plan zagospodarowania przestrzennego gminy Stargard dla przebiegu linii elektroenergetycznej wysokiego napięcia 110 kV w obrębach Lipnik, Klępino, Kiczarowo, Strachocin, Ulikowo, Sułkowo, Tychowo, Trzebiatów i Krąpiel*, przyjęty uchwałą Nr XIX/128/16 Rady Gminy Stargard z dnia 30 czerwca 2016 r.

87. *Miejscowy plan zagospodarowania przestrzennego gminy Stargard Szczeciński, część obrębu ewidencyjnego Grzędzice, przyjęty uchwałą Nr X/61/15 Rady Gminy Stargard Szczeciński z dnia 25 września 2015 r.*
88. *Zmiana miejscowego planu zagospodarowania przestrzennego w obrębie ewidencyjnym Święte, gmina Stargard Szczeciński, przyjęty uchwałą Nr XIX/168/12 Rady Gminy Stargard Szczeciński z dnia 29 czerwca 2012 r.*
89. *Zmiana planu zagospodarowania przestrzennego w obrębie Lipnik, gmina Stargard Szczeciński, przyjęty uchwałą Nr XI/103/2011 Rady Gminy Stargard Szczeciński z dnia 28 października 2011 r.*
90. *Miejscowy plan zagospodarowania przestrzennego obejmującego tereny w obrębie ewidencyjnym Lipnik, przyjęty uchwałą Nr XXXIX/311/10 Rady Gminy Stargard Szczeciński z dnia 25 czerwca 2010 r.*
91. *Zmiana miejscowego planu zagospodarowania przestrzennego obręb Strachocin działka nr 355 gmina Stargard Szczeciński, przyjęty uchwałą Nr XXIX/221/09 Rady Gminy Stargard Szczeciński z dnia 26 czerwca 2009 r.*
92. *Miejscowy plan zagospodarowania przestrzennego na terenie gminy Stargard Szczeciński, w obrębie geodezyjnych Kiczarowo, przyjęty uchwałą Nr XXIX/222/09 Rady Gminy Stargard Szczeciński z dnia 26 czerwca 2009 r.*

## **5. Opis szczegółowy:**

**Zgodnie z § 4 ust. 1 pkt 1 część opisowa zawiera informacje o:**

- 1) Długości i rodzaju sieci kanalizacyjnej lub planowanej do budowy sieci kanalizacyjnej, liczbie stałych mieszkańców aglomeracji, liczbie osób czasowo przebywających w aglomeracji oraz przemyśle obsługiwanym przez sieć kanalizacyjną lub planowaną do budowy sieć kanalizacyjną oraz oczyszczalnię ścieków, a także o wskaźnikach koncentracji.**

W granicach aglomeracji Stargard długość sieci kanalizacji wynosi 311,2 km, w tym:

- 149,6 km sieci sanitarnej grawitacyjnej,
- 56,3 km sieci sanitarnej ciśnieniowej,
- 95,6 km sieci ogólnospławnej grawitacyjnej,
- 9,7 km sieci ogólnospławnej ciśnieniowej.

Długość sieci kanalizacji deszczowej wynosi 27,4 km.

Na terenie aglomeracji Stargard obecnie nie planuje się budowy nowej sieci kanalizacyjnej.

W studium uwarunkowań i kierunków zagospodarowania przestrzennego oraz w planach zagospodarowania przestrzennego zakłada się możliwość zmiany funkcji danego obszaru. W takich przypadkach planuje się budowę lub przebudowę sieci kanalizacyjnej.

- 2) Istniejących i planowanych do budowy oczyszczalniach ścieków, a w przypadku aglomeracji zakończonych końcowym punktem zrzutu ścieków komunalnych – informację, do której aglomeracji ścieki te będą odprowadzane, wraz z określeniem obciążenia oczyszczalni ścieków.

Nazwa oczyszczalni ścieków: Oczyszczalnia Ścieków Stargard (oczyszczalnia biologiczna z podwyższonym usuwaniem związków biogennych, spełniająca standardy odprowadzanych ścieków).

Lokalizacja oczyszczalni ścieków (adres): ul. Michała Drzymały, 73-110 Stargard (działka ewid. nr 15, obręb 0003 Stargard).

Pozwolenie wodnoprawne na odprowadzanie ścieków z oczyszczalni do środowiska (data, znak, oznaczenie organu): Pozwolenie wodnoprawne udzielone decyzją Dyrektora Regionalnego Zarządu Gospodarki Wodnej w Szczecinie PGW WP z dnia 10 maja 2019 r. (znak sprawy: SZ.RUZ.421.54-7.2018.AL/IW).

Odbiornik ścieków oczyszczonych: Rzeka Ina w km 56+050, współrzędne geodezyjne wylotu: PL-ETRF2000 X-5913658 Y-5502744

Planowane działania w zakresie modernizacji oczyszczalni ścieków: Do 2027 r. planowane jest zwiększenie retencji ścieków dopływających w pogodzie deszczowej oraz rozbudowa, przebudowa i modernizacja oczyszczalni ścieków wraz z obiektem technologicznym fermentacji osadów i gospodarki biogazem.

### 3) Systemie gospodarki ściekowej:

- a) Średnia dobową ilość ścieków komunalnych powstających na terenie aglomeracji oraz skład jakościowy tych ścieków.

Średnia dobową ilość ścieków komunalnych powstających na terenie aglomeracji wynosi: 14 035,89 m<sup>3</sup>/d (5 123 100 m<sup>3</sup>/rocznie), w tym:

- Ścieki dopływające siecią kanalizacyjną: 14 096,99 m<sup>3</sup>/d (5 089 400 m<sup>3</sup>/rok),
- Ścieki dowożone: 92,33 m<sup>3</sup>/d (33 700 m<sup>3</sup>/rok).

Aktualna ilość ścieków dopływających do oczyszczalni siecią kanalizacyjną z terenu aglomeracji (5 089 400 m<sup>3</sup>/rok) jest wyższa, niż podana w ostatnim sprawozdaniu KPOŚK (5 085 000 m<sup>3</sup>/rok), ze względu na to, że w granice aglomeracji zostały włączone skanalizowane miejscowości z gminy Stargard, z których ścieki odprowadzane są do oczyszczalni ścieków w Stargardzie.

Skład jakościowych tych ścieków:

Wartości wskaźników zanieczyszczeń:			
Wskaźnik	Ścieki surowe (wartość średnioroczna)	Ścieki oczyszczone (wartość średnioroczna)	Maksymalna dopuszczalna wartość zgodnie z pozwoleniem wodnoprawnym
BZT <sub>5</sub> [mgO <sub>2</sub> /l]	374,38	3,17	15
ChZT <sub>Cr</sub>	974	33,71	125

[mgO <sub>2</sub> /l]			
Zawiesina ogólna [mg/l]	433,79	8,36	35
Fosfor ogólny [mgP/l]	20,34	0,48	1
Azot ogólny [mgN/l]	78,96	8,68	10

**b) Przepustowość istniejącej oczyszczalni ścieków w m<sup>3</sup>/d.**

Przepustowość oczyszczalni (zgodnie z pozwoleniem wodnoprawnym):

- Maksymalna sekundowa: 0,5642 m<sup>3</sup>/s
- Maksymalna godzinowa: 2 031 m<sup>3</sup>/h
- Średnia dobową: 14 821 m<sup>3</sup>/d
- Maksymalna roczna: 5 411 000 m<sup>3</sup>/rok

Projektowa wydajność oczyszczalni ścieków: 127 017 RLM.

Wielkość aglomeracji Stargard: 86 238 RLM.

Ilość ścieków dostarczanych do oczyszczalni ścieków – 14 096,99 m<sup>3</sup>/d (5 145 400 m<sup>3</sup>/rok), w tym:

- Ścieki dopływające siecią kanalizacyjną: 13 943,56 m<sup>3</sup>/d (5 089 400 m<sup>3</sup>/rok),
- Ścieki dowożone: 153,42 m<sup>3</sup>/d (56 000 m<sup>3</sup>/rok).

Średnie obciążenie oczyszczalni: 12 153,42 m<sup>3</sup>/d.

Ilość ścieków oczyszczonych w roku poprzednim: 4 436 000 m<sup>3</sup>/rok.

W Ilości ścieków dostarczanych do oczyszczalni (5 145 400 m<sup>3</sup>/rok) zostały uwzględnione frakcje stałe, które są usuwane na kratkach przed oczyszczaniem biologicznym, stąd jest ona wyższa niż ilość ścieków oczyszczonych odprowadzonych do odbiornika (4 436 000 m<sup>3</sup>/rok).

**c) Ilość i skład jakościowy ścieków przemysłowych odprowadzanych przez zakłady do systemu kanalizacji zbiorczej.**

Na terenie aglomeracji Stargard występują następujące podmioty odprowadzające ścieki o charakterze przemysłowym:

Nazwa podmiotu	Rodzaj działalności
<b>Obsługiwane siecią kanalizacyjną</b>	
Bridgestone Stargard Sp. z o.o.	Produkcja wyrobów i mieszanek gumowych
Cargotec Poland Sp. z o.o.	Produkcja platform hydraulicznych
Spółdzielcza Agrofirma Witkowo	Przetwórstwo mięsa
Roso Spółka Jawna S.Solski & B.Rosik	Produkcja wyrobów z gumy i tworzyw



	sztucznych
Zakłady Przemysłu Gumowego "STARGUM"	Producent wyrobów gumowych
P.H.U. Michael Export-Import Jacek Sajdak	Cukiernia i Piekarnia
P.H.P.U. CRISKING WALDEMAR ANIŚKO	Myjnia samochodowa
Abras Spółka Akcyjna	Producent narzędzi ściernych dla przemysłu
Przedsiębiorstwo Handlowo-Usługowe Waniak S.C.	Warsztat samochodowy
Auto Usługi Bratek S.C.	Warsztat samochodowy
Krajowa Spółka Cukrowa S.A	Cukrownia
Luxpol-Bis Sp. z o.o.	Zakład produkcji dzianin
Złoty Smok Phan Van Son	Restauracja
H.P. Rybicki Sp. z o.o.	Stacja paliw
Firma Handlowa Usługowa Andrzej Wójcik	Warsztat samochodowy
PHU Opony Zmarzlik Elżbieta Zmarzlik-Galinowicz	Wulkanizacja
PPH Usługi Transportowo-Sprzętowe Trans-Mur Wiesław Murawa	Warsztat samochodowy
Fast Drive Krystian Bauza	Warsztat samochodowy
Van Heyghen Stal Polska Sp. z o.o.	Producent stali
ProfiAuto Łukasz Dobrzański	Warsztat samochodowy
SPG Polska Sp. z o.o.	Producent elastycznych opakowań
KW Motors Anna Widła	Warsztat samochodowy
Toskania	Restauracja
P.H.Domex Restauracja Parkowa	Restauracja
Rarytas Sp. z o.o.	Produkcja krakersów
Zakład Przetwórstwa Mięsnego Zdzisław Świątkiewicz	Przetwórstwo mięsa
Circle K Polska Sp. z o.o.	Stacja paliw
Art-Pol Artur Skoneczny Spółka Jawna	Produkcja świec i zniczy
Polski Koncern Naftowy ORLEN S.A.	Stacja paliw
Delko Esta Sp. z o.o.	Producent chemii gospodarczej i kosmetycznej
Dylex PPH S.J.	Producent lodów
Bachus Iwona Pasikiewicz	Restauracja
Sorrento	Gastronomia
Zakład Produkcji Dzianin Luxpol-Bis Sp. z o.o.	Produkcja dzianin odzieżowych i materiałowych
Firma Handlowo-Usługowa KIS	Gastronomia
Zakład Przetwórstwa Mięsnego Ozimek	Przetwórstwo mięsa
BP Service Center S.C.	Stacja paliw
Piccolo	Gastronomia
Kompania Drobiarska Sp. z o.o.	Wytwórnia pasz
Stacja Obsługi Samochodów Merlin Auto	Warsztat samochodowy
Alu-Pol S.J.	Odlewnia aluminium
Spaas Candles Poland Sp. z o.o.	Produkcja świeczek zapachowych
Wasbruk Sp. z o.o.	Stacja paliw
Cukiernia Nova	Cukiernia

Restauracja Biesiadna Olkowicz	Gastronomia
Restauracja Biesiadna Piotrowski	Gastronomia
M&I Myjnie Samochodowe	Myjnia samochodowa
Handel i Usługi Rokoszevska	Hotel z restauracją
Stefaniuk-Manujłow	Gastronomia
Cukiernia Placek	Cukiernia
Gastronomia Grochowski	Gastronomia
Pijalnia Piwa Drab	Gastronomia
Auto Rondo Sp. z o.o.	Warsztat samochodowy
Hil-Gaz	Stacja paliw
Auto Jarek	Warsztat samochodowy
HTS Stargard Sp. z o.o.	Pralnia
Polbar Kurka	Gastronomia
AmRest Sp. z o.o.	Gastronomia
Ogórek Renata	Warsztat samochodowy
Belle Meat Europe Sp. z o.o.	Producent wyrobów mięsnych
Trade Factory	Myjnia samochodowa
F.H.U. Danpol	Gastronomia
P.U.H. Kamila	Gastronomia
Bar Zakole	Gastronomia
P.H.U. Oaza	Myjnia samochodowa
Pensjonat Wenus	Noclegi
IVA	Gastronomia
Przedsiębiorstwo Usługowo-Handlowe "Moto-ART"	Warsztat samochodowy
Auto Serwis Damian Miazek	Warsztat samochodowy
Myjnia Samochodów Ciężarowych i Osobowych	Myjnia samochodowa
SZEJK Stacja Paliw. Parking TIR.	Stacja paliw
DELTA TECHNIQUE	Produkcja maszyn i części metalowych
Stacja Paliw BP i Mr. ŁaSuch	Stacja paliw i Gastronomia
BeachBar Miedwie	Gastronomia
<b>Obsługiwane taborem asenizacyjnym</b>	
Auto Roman S.C. Roman Paprocki, Kamil Paprocki	Warsztat samochodowy
Auto Jarek S.C. Sklep Motoryzacyjny D.J. Furmańczyk	Warsztat samochodowy
J.T. Diesel Service - Król Tomasz	Warsztat samochodowy
Tess PPH S.J. Małgorzata Maksymowicz,	Producent chemii gospodarczej i profesjonalnej

Ilość ścieków odprowadzanych przez zakłady przemysłowe wynosi 677,13 m<sup>3</sup>/d, w tym:

- 666,15 m<sup>3</sup>/d odprowadzanych siecią kanalizacyjną,
- 10,98 m<sup>3</sup>/d dowożonych do oczyszczalni.

RLM przemysłu wynikający z ładunku zanieczyszczeń odprowadzanego w ciągu doby wynosi 13 412 RLM, w tym:

- 13 342 RLM obsługiwanych siecią kanalizacyjną,
- 70 RLM obsługiwanych taborem asenizacyjnym.

Wartości wskaźników zanieczyszczeń w ściekach surowych:

- BZT<sub>5</sub> [mgO<sub>2</sub>/dm<sup>3</sup>]: 1188,43
- CHZT<sub>cr</sub> [mgO<sub>2</sub>/dm<sup>3</sup>]: 2971,08
- Zawiesina ogólna [mg/dm<sup>3</sup>]: 1152,78

**d) Nazwy zakładów, których podłączenie do systemu kanalizacji zbiorczej jest planowane.**

Nie planuje się podłączenia do systemu kanalizacji zbiorczej nowych zakładów.

**e) Uzasadnienie określonej RLM aglomeracji.**

Na RLM aglomeracji Stargard w wysokości 86 238 składają się następujące wartości:

- 70 226 RLM – liczba stałych mieszkańców aglomeracji korzystających z istniejącej sieci kanalizacyjnej,
- 1968 RLM – liczba osób czasowo przebywających na terenie aglomeracji korzystających z sieci kanalizacyjnej,
- 632 RLM – liczba stałych mieszkańców aglomeracji korzystających ze zbiorników bezodpływowych,
- 13 342 RLM – RLM wynikająca z dobowego ładunku ścieków odprowadzanych przez zakłady przemysłowe korzystające z istniejącej sieci kanalizacyjnej,
- 70 RLM - RLM wynikająca z dobowego ładunku ścieków odprowadzanych przez zakłady przemysłowe korzystające ze zbiorników bezodpływowych.

RLM obsługiwany siecią kanalizacyjną wynosi 85 536. Poziom skanalizowania aglomeracji Stargard wynosi 99,19%.

**f) Ilość ścieków powstających na terenie aglomeracji nieobjętych systemem kanalizacji zbiorczej, gdzie zastosowano systemy indywidualne albo planuje się zastosowanie systemów indywidualnych lub innych rozwiązań zapewniających taki sam poziom ochrony środowiska jak w przypadku systemów kanalizacji zbiorczej.**

Na terenie aglomeracji Stargard znajduje się 215 szt. zbiorników bezodpływowych, do których ścieki odprowadzają 632 osoby w ilości 92,33 m<sup>3</sup>/d. Z obszaru aglomeracji zostały wyłączone pojedyncze oczyszczalnie ścieków.

**4) Strefach ochronnych ujęć wody, zawierające oznaczenie aktów prawa miejscowego lub decyzji ustanawiających te strefy oraz zakazy, nakazy i ograniczenia obowiązujące na tych terenach.**

W granicach aglomeracji Stargard ustanowiono strefy ochronne ujęć wody:

1. Strefa pośrednia ujęcia wody „Stargard - Południe” ustanowiona rozporządzeniem nr 2/2014 Dyrektora Regionalnego Zarządu Gospodarki Wodnej w Szczecinie z dnia 14 kwietnia 2014 r. w sprawie ustanowienia strefy ochronnej ujęcia wody podziemnej „Stargard-Południe” w Stargardzie Szczecińskim, zmieniona rozporządzeniem nr 9/2016 Dyrektora Regionalnego Zarządu Gospodarki Wodnej w Szczecinie z dnia 18 października 2016 r. oraz rozporządzeniem Dyrektora Regionalnego Zarządu Gospodarki Wodnej w Szczecinie z dnia 12 stycznia 2017 r. zmieniającym rozporządzenie w sprawie ustanowienia strefy ochronnej ujęcia wody podziemnej „Stargard – Południe” w Stargardzie Szczecińskim, na której zabronione jest:
  - 1.1. Wprowadzanie ścieków do wód lub do ziemi, za wyjątkiem:
    - 1.1.1. Ścieków pochodzących ze stacji uzdatniania wody,
    - 1.1.2. Ścieków stanowiących wody opadowe lub roztopowe,
  - 1.2. Rolnicze wykorzystanie ścieków,
  - 1.3. Przechowywanie lub składowanie odpadów promieniotwórczych,
  - 1.4. Stosowanie nawozów,
  - 1.5. Stosowanie środków ochrony roślin,
    - 1.5.1. Które według zezwolenia na wprowadzenie środków ochrony roślin do obrotu lub pozwolenia na handel równoległy są klasyfikowane jako niebezpieczne dla środowiska,
    - 1.5.2. Do celów badań lub rozwoju,
  - 1.6. Budowanie autostrad, dróg ekspresowych oraz torów kolejowych,
  - 1.7. Lokalizowanie zakładów przemysłowych,
  - 1.8. Lokalizowanie ferm chowu lub hodowli zwierząt,
  - 1.9. Lokalizowanie magazynów produktów ropopochodnych, a także rurociągów do ich transportu, za wyjątkiem magazynów butli z gazem płynnym oraz naziemnych zbiorników gazu płynnego,
  - 1.10. Lokalizowanie składowisk odpadów,
  - 1.11. Mycie pojazdów mechanicznych poza myjniemi usługowymi,
  - 1.12. Naprawianie i obsługa pojazdów mechanicznych poza terenem zakładów usługowych i posiadających uszczelnioną nawierzchnię uniemożliwiającą przedostawanie się wód opadowych i roztopowych do poziomów wodonośnych zasilających ujęcie wody oraz wyposażonych w urządzenia oczyszczające i systemy odprowadzające ścieki,
  - 1.13. Urządzanie parkingów, z wyjątkiem:
    - 1.13.1. Parkingów posiadających uszczelnioną nawierzchnię uniemożliwiającą przedostawanie się wód opadowych i roztopowych do wód lub do ziemi,
    - 1.13.2. Parkingów wyposażonych w system odprowadzania oczyszczonych wód opadowych i roztopowych
  - 1.14. Lokalizowanie ujęć wody podziemnej,

- 1.15. Lokalizowanie cmentarzy,
- 1.16. Grzebanie zwłok zwierzęcych,
- 1.17. Wydobywanie kopalin, z wyjątkiem wód termalnych,
- 1.18. Wykonywanie odwodnień budowlanych za wyjątkiem odwodnień krótkotrwałych,
- 1.19. Lokalizowanie budynków, dla których nie przewiduje się odprowadzania ścieków wyłącznie do sieci kanalizacji.
2. Strefa bezpośrednia ujęcia wody „Stargard - Południe” ustanowiona rozporządzeniem nr 2/2014 Dyrektora Regionalnego Zarządu Gospodarki Wodnej w Szczecinie z dnia 14 kwietnia 2014 r. w sprawie ustanowienia strefy ochronnej ujęcia wody podziemnej „Stargard-Południe” w Stargardzie Szczecińskim, zmieniona rozporządzeniem nr 9/2016 Dyrektora Regionalnego Zarządu Gospodarki Wodnej w Szczecinie z dnia 18 października 2016 r. oraz rozporządzeniem Dyrektora Regionalnego Zarządu Gospodarki Wodnej w Szczecinie z dnia 12 stycznia 2017 r. zmieniającym rozporządzenie w sprawie ustanowienia strefy ochronnej ujęcia wody podziemnej „Stargard – Południe” w Stargardzie Szczecińskim. Paragraf dotyczący zakazów oraz nakazów obowiązujących w strefie ochrony bezpośredniej został uchylony rozporządzeniem nr 9/2016 Dyrektora Regionalnego Zarządu Gospodarki Wodnej w Szczecinie z dnia 18 października 2016 r. Obecnie zgodnie z art. 128 ustawy z dnia 20 lipca 2017 r.- Prawo Wodne na terenie ochrony bezpośredniej należy:
  - 2.1. Odprowadzać wody opadowe w sposób uniemożliwiający przedostawanie się ich do urządzeń służących do poboru wody,
  - 2.2. Zagospodarować teren zielenią,
  - 2.3. Odprowadzać poza granicę terenu ochrony bezpośredniej ścieki z urządzeń sanitarnych, przeznaczonych do użytku osób zatrudnionych przy obsłudze urządzeń służących do poboru wody,
  - 2.4. Ograniczyć do niezbędnych potrzeb przebywanie osób niezatrudnionych przy obsłudze urządzeń służących do poboru wody.
3. Strefa pośrednia ujęcia wody „Miedwie” ustanowiona rozporządzeniem nr 10/2005 Dyrektora Regionalnego Zarządu Gospodarki Wodnej w Szczecinie z dnia 21 września 2005 r. w sprawie ustanowienia strefy ochronnej ujęcia wody powierzchniowej „Miedwie” z jeziora Miedwie w miejscowości Żelewo gmina Stare Czarnowo powiat gryfiński, zmieniona rozporządzeniem nr 4/2006 Dyrektora Regionalnego Zarządu Gospodarki Wodnej w Szczecinie z dnia 5 czerwca 2006 r. zmieniającym rozporządzenie w sprawie ustanowienia strefy ochronnej ujęcia wody powierzchniowej „Miedwie” z jeziora Miedwie w miejscowości Żelewo, gm. Stare Czarnowo powiat gryfiński, na której zabronione jest:
  - 3.1. Wprowadzanie ścieków do wód lub do ziemi za wyjątkiem:
    - 3.1.1. Oczyszczonych wód opadowych i roztopowych,
    - 3.1.2. Oczyszczonych ścieków pochodzących z urządzeń do uzdatniania wody podziemnej,
    - 3.1.3. Oczyszczonych ścieków o zawartości fosforu ogólnego nie przekraczającej 2 mg P/dm<sup>3</sup> wprowadzanych do wód z istniejących oczyszczalni ścieków,

- 3.2. Rolnicze wykorzystanie ścieków,
- 3.3. Składowanie odpadów promieniotwórczych,
- 3.4. Stosowanie nawozów płynnych w nawożeniu użytków zielonych oraz stosowanie pozostałych nawozów:
  - 3.4.1. Na gruntach ornych w dawkach przekraczających zalecane przez Stacje Chemiczno – Rolnicze dawki podstawowe dla danej rośliny uprawnej przy określonej zasobności i rodzaju gleby,
  - 3.4.2. Na użytkach zielonych powyżej 60 kg N/ha w ciągu roku,
- 3.5. Stosowanie środków ochrony roślin za wyjątkiem środków dopuszczonych do stosowania w strefie ochrony pośredniej źródeł i ujęć wody, wymienionych w rejestrze środków ochrony roślin dopuszczonych do obrotu i stosowania, prowadzonym przez Ministerstwo Rolnictwa i Rozwoju Wsi,
- 3.6. Lokalizowanie nowych zakładów przemysłowych oraz ferm chowu i hodowli zwierząt opartych o bezściółowy system chowu,
- 3.7. Urządzanie pastwisk w pasie 50 m od linii brzegowej jezior,
- 3.8. Pojenie i pławienie zwierząt w jeziorach, ciekach naturalnych i kanałach,
- 3.9. Lokalizowanie magazynów produktów ropopochodnych, a także rurociągów do ich transportu, za wyjątkiem stacji paliw oraz zbiorników gazu płynnego,
- 3.10. Lokalizowanie składowisk odpadów komunalnych, niebezpiecznych, innych niż niebezpieczne i obojętne oraz obojętnych,
- 3.11. Mycie samochodów poza myjniami usługowymi,
- 3.12. Obsługa i naprawa pojazdów mechanicznych poza terenem zakładów usługowych prowadzących taką działalność na podstawie odrębnych przepisów,
- 3.13. Lokalizowanie nowych cmentarzy oraz grzebanie zwłok zwierzęcych,
- 3.14. Używanie sprzętu agrolotniczego do przeprowadzania zabiegów rolniczych,
- 3.15. Urządzanie przyzm kiszonkowych i składowanie obornika bezpośrednio na gruncie,
- 3.16. Wydobywanie żwiru, piasku, torfu a także usuwanie roślin z wód lub linii brzegowej jezior Płoń, Miedwie i Będgoszcz,
- 3.17. Chów lub hodowla ryb łososiowatych (Salmonidae) w stawach hodowlanych za wyjątkiem siei (Coregonus lavaretus) i sielawy (Coregonus albula),
- 3.18. Lokalizowanie budownictwa mieszkalnego i turystycznego w odległości mniejszej niż 50 m od linii brzegowej jezior: Miedwie, Płoń i Będgoszcz,
- 3.19. Wykonywanie robót melioracyjnych polegających na obniżaniu poziomu wód gruntowych na obszarach występowania gruntów hydrogenicznych,
- 3.20. Usuwanie drzew i krzewów w odległości do 50 m od linii brzegowej jezior Miedwie, Płoń i Będgoszcz, za wyjątkiem przypadków zagrożenia bezpieczeństwa ludzi i mienia, zabiegów pielęgnacyjnych i w związku z utrzymaniem urządzeń wodnych,
- 3.21. Usuwanie roślin wodnych z koryt cieków naturalnych i kanałów w czasie trwania sezonu wegetacyjnego,
- 3.22. Użytkowanie pojazdów wodnych o napędzie spalinowym, za wyjątkiem pojazdów podmiotów uprawnionych do rybactwa, służb ratowniczych, organów kontrolnych i właściciela wody wykonujących czynności służbowe,

3.23. Lokalizowanie pomostów poza odcinkami linii brzegowej jezior Miedwie, Płoń i Będgoszcz, na których nie występują przybrzeżne trzcinowiska, urządzenie obozowisk oraz kąpielisk poza terenami uzbrojonymi w sieć kanalizacyjną lub w zbiorniki służące do czasowego gromadzenia ścieków.

**5) Obszarach ochronnych zbiorników wód śródlądowych zawierające oznaczenie aktów prawa miejscowego ustanawiających te obszary oraz zakazy, nakazy i ograniczenia obowiązujące na tych obszarach.**

Na terenie aglomeracji nie znajdują się obszary ochronne zbiorników wód śródlądowych.

**6) Formach ochrony przyrody, o których mowa w art. 6 ustawy z dnia 16 kwietnia 2004 r. o ochronie przyrody, zawierające nazwę formy ochrony przyrody oraz tytuł i miejsce ogłoszenia aktu prawa tworzącego, ustanawiającego albo wyznaczającego formę ochrony przyrody, oraz informacje o obszarach mających znaczenie dla Wspólnoty znajdujących się na liście, o której mowa w art. 27 ust. 1 tej ustawy.**

Na terenie aglomeracji znajdują się następujące formy ochrony przyrody, wymienione w ustawie z dnia 16 kwietnia 2004 r. o ochronie przyrody<sup>1</sup>:

- Użytek ekologiczny „Niebieski korytarz ekologiczny koryta rzeki Iny i jej dopływów-II” – utworzony uchwałą Nr XIX/132/16 Rady Gminy Stargard z dnia 30 czerwca 2016 r. (Dz. Urz. Woj. Zachodniopomorskiego poz. 3157) - obszar użytku ekologicznego zlokalizowany jest we wschodniej części aglomeracji w miejscowościach: Witkowo Drugie (arkusz 34) i Święte (arkusz 36).
- Użytek ekologiczny „Niebieski korytarz ekologiczny koryta rzeki Iny i jej dopływów – III” – utworzony uchwałą Nr XXIII/238/2016 Rady Miejskiej w Stargardzie z dnia 25 października 2016 r. (Dz. Urz. Woj. Zachodniopomorskiego poz. 4556) – obszar użytku ekologicznego zlokalizowany jest we wschodniej części aglomeracji na terenie miasta Stargard (arkusze 16, 17, 26, 27, 34).
- Obszar Natura 2000 „Dolina Płoni i Jezioro Miedwie” (obszary siedliskowe) – utworzony decyzją komisji z dnia 13 listopada 2007 r. przyjmującą, na mocy dyrektywy Rady 92/43/EWG, pierwszy zaktualizowany wykaz terenów mających znaczenia dla Wspólnoty, składających się na kontynentalny region biogeograficzny (notyfikowana jako dokument C(2007)5043)(2008/25/WE) (Dz. Urz. UE, L12 str. 383) - granica tej formy ochrony pokrywa się w dużej mierze z przebiegiem granicy aglomeracji Stargard (granice się pokrywają, ale obszar aglomeracji nie wchodzi w obszar formy ochrony przyrody). Bezpośrednio na obszarze obszaru Natura 2000 „Dolina Płoni i Jezioro Miedwie” znajdują się fragmenty aglomeracji na wysokości miejscowości Koszewo (arkusz 46), Koszewko (arkusz 39), Wierzchłąd (arkusze 29 i 30), Kunowo (arkusze 12 i 22).

<sup>1</sup> Dz. U. 2004 nr 92 poz. 880, t.j. Dz. U. z 2018 r. poz. 1614, 2244, 2340, z 2019 r. poz. 1696, 1815.

- Obszar Natura 2000 „Jezioro Miedwie i okolice” (obszary ptasie) – utworzony rozporządzeniem Ministra Środowiska z dnia 21 lipca 2004 r. w sprawie obszarów specjalnej ochrony ptaków Natura 2000 (Dz.U. Nr 229, poz. 2313) – granica tej formy ochrony pokrywa się w dużej mierze z przebiegiem granicy aglomeracji Stargard (granice się pokrywają, ale obszar aglomeracji nie wchodzi w obszar formy ochrony przyrody). Bezpośrednio na obszarze obszaru Natura 2000 „Jezioro Miedwie i okolice” znajdują się fragmenty aglomeracji na wysokości miejscowości Kunowo (arkusze 12 i 22), Wierchłąd (arkusze 29 i 30), Koszewko (arkusz 39), Koszewo (arkusz 46).
- Obszar Natura 2000 „Dolina Krapieli” (obszary siedliskowe) – utworzony decyzją komisji z dnia 13 listopada 2007 r. przyjmującą, na mocy dyrektywy Rady 92/43/EWG, pierwszy zaktualizowany wykaz terenów mających znaczenie dla Wspólnoty, składających się na kontynentalny region biogeograficzny (notyfikowana jako dokument C(2007)5043)(2008/25/WE) (Dz. Urz. UE, L12 str. 383) – obszar ten obejmuje fragmenty aglomeracji w miejscowościach Strachocin (arkusz 28), Święte (arkusz 36) i Tychowo (arkusz 38).

Na terenie aglomeracji Stargard znajdują się również następujące pomniki przyrody:

a) Arkusz 2:

- 2 dęby szypułkowe - *Quercus robur* – uznane za pomniki przyrody uchwałą Nr XXXVI/243/09 Rady Gminy Kobylanka z dnia 25 czerwca 2009 r. w sprawie uznania drzew za pomniki przyrody (Dz. Urz. Woj. Zachodniopomorskiego Nr 59 poz. 1547).

b) Arkusz 10:

- 10 lip drobnolistnych - *Tilia cordata* – uznanych za pomniki przyrody uchwałą Nr XXXVI/243/09 Rady Gminy Kobylanka z dnia 25 czerwca 2009 r. w sprawie uznania drzew za pomniki przyrody (Dz. Urz. Woj. Zachodniopomorskiego Nr 59 poz. 1547).

c) Arkusz 11:

- Dąb szypułkowy - *Quercus robur*,
- Wiąz szypułkowy - *Ulmus laevis* (*Ulmus pedunculata*, *Ulmus effusa*),  
uznane za pomniki przyrody uchwałą Nr XXXVI/243/09 Rady Gminy Kobylanka z dnia 25 czerwca 2009 r. w sprawie uznania drzew za pomniki przyrody (Dz. Urz. Woj. Zachodniopomorskiego Nr 59 poz. 1547).

d) Arkusz 17:

- 2 graby zwyczajne (graby pospolite) - *Carpinus betulus*,  
uznane za pomniki przyrody zarządzeniem Nr 17/86 Wojewody Szczecińskiego z dnia 10 czerwca 1986 r. w sprawie uznania za pomniki przyrody (Dz. Urz. Woj. Szczecińskiego Nr 6, poz. 148) oraz rozporządzeniem Nr 2/99 Wojewody Zachodniopomorskiego z dnia 30 marca 1999 r. w sprawie wykazu aktów prawa miejscowego wydanych przez Wojewodę Gorzowskiego, Wojewodę Koszalińskiego, Wojewodę Pilskiego, Wojewodę Słupskiego oraz Wojewodę Szczecińskiego obowiązujących na obszarze województwa zachodniopomorskiego (Dz. Urz. Woj. Zachodniopomorskiego Nr 7, poz. 71).



e) Arkusz 19:

- 3 lipy drobnolistne - *Tilia cordata*,
- Dąb szypułkowy - *Quercus robur*,  
uznane za pomniki przyrody uchwałą Nr XXXVI/243/09 Rady Gminy Kobylanka z dnia 25 czerwca 2009 r. w sprawie uznania drzew za pomniki przyrody (Dz. Urz. Woj. Zachodniopomorskiego Nr 59, poz. 1547).

f) Arkusz 22:

- Lipa drobnolistna - *Tilia cordata* – uznana za pomnik przyrody zarządzeniem Nr 17/86 Wojewody Szczecińskiego z dnia 10 czerwca 1986 r. w sprawie uznania za pomniki przyrody (Dz. Urz. Woj. Szczecińskiego Nr 6, poz. 148).

g) Arkusze 26, 27 i 34:

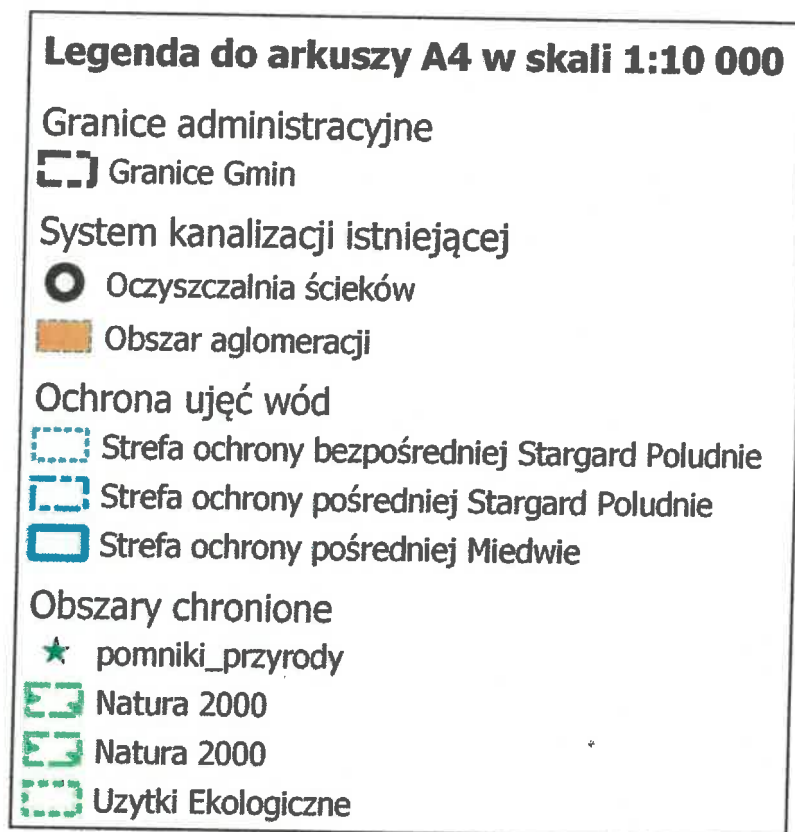
- 2 klony jawor (Jawor) - *Acer pseudoplatanus*,
- Klon pospolity (Klon zwyczajny) - *Acer platanoides*,
- 2 wiązy szypułkowe - *Ulmus laevis* (*Ulmus pedunculata*, *Ulmus effusa*),
- Pomnik wieloobiektowy z 11 platanów klonolistnych - *Platanus xacerifolia* (*Platanus xhispanica*),
- Dąb szypułkowy - *Quercus robur*,
- Dąb szypułkowy - *Quercus robur*,
- Topola - *Populus sp.*

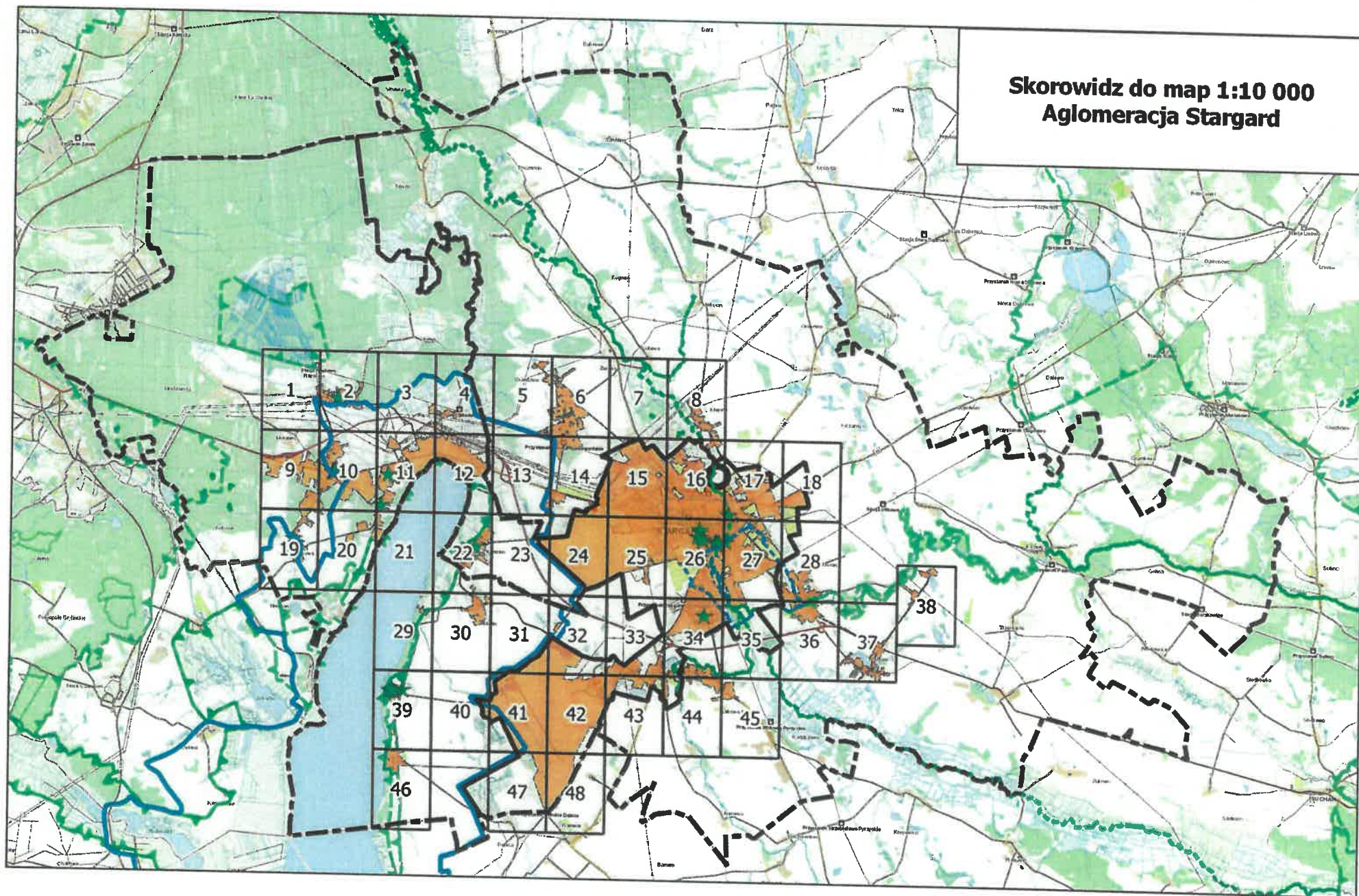
uznane za pomniki przyrody zarządzeniem Nr 17/86 Wojewody Szczecińskiego z dnia 10 czerwca 1986 r. w sprawie uznania za pomniki przyrody (Dz. Urz. Woj. Szczecińskiego Nr 6, poz. 148) oraz rozporządzeniem Nr 2/99 Wojewody Zachodniopomorskiego z dnia 30 marca 1999 r. w sprawie wykazu aktów prawa miejscowego wydanych przez Wojewodę Gorzowskiego, Wojewodę Koszalińskiego, Wojewodę Pilskiego, Wojewodę Ślępskiego oraz Wojewodę Szczecińskiego obowiązujących na obszarze województwa zachodniopomorskiego (Dz. Urz. Woj. Zachodniopomorskiego Nr 7, poz. 71).

h) Arkusz 39:

- Dąb szypułkowy - *Quercus robur* – uznany za pomnik przyrody uchwałą Nr XII/109/11 Rady Gminy Stargard Szczeciński z dnia 2 grudnia 2011 r. w sprawie zmiany uchwały Nr XXXVIII/272/2006 Rady Gminy Stargard Szczeciński z dnia 26 maja 2006 r. w sprawie ustanowienia pomników przyrody (Dz. Urz. Woj. Zachodniopomorskiego z 2012 r. poz. 53).
- Lipa drobnolistna - *Tilia cordata* – uznana za pomnik przyrody zarządzeniem Nr 17/86 Wojewody Szczecińskiego z dnia 10 czerwca 1986 r. w sprawie uznania za pomniki przyrody (Dz. Urz. Woj. Szczecińskiego Nr 6, poz. 148) – znajduje się na granicy aglomeracji.

## Część graficzna







# Arkusz Nr 1

Skala  
1:10 000  
1 cm - 100 m

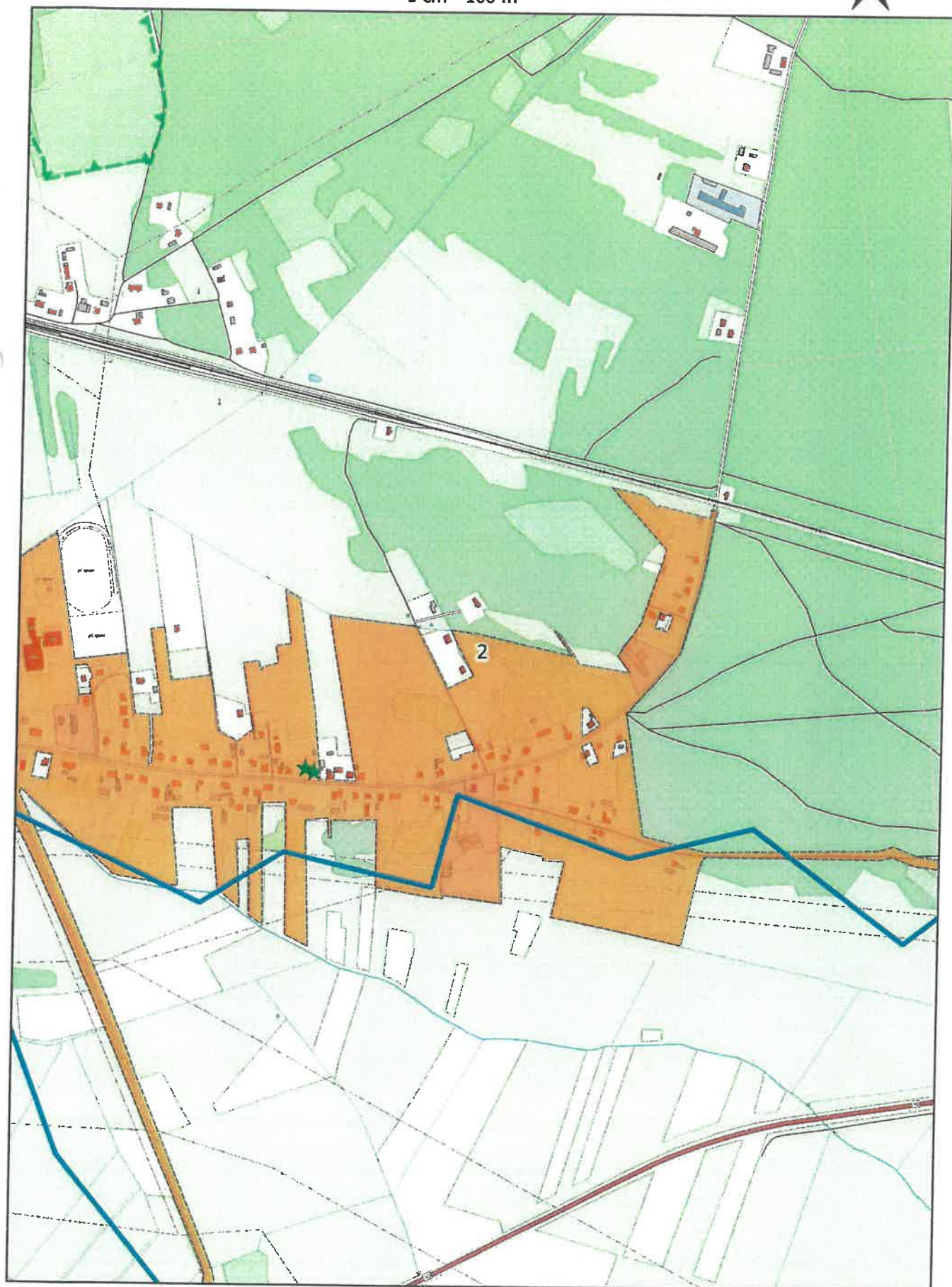
0 100 200 m



## Arkusz Nr 2

Skala  
1:10 000  
1 cm - 100 m

0 100 200 m

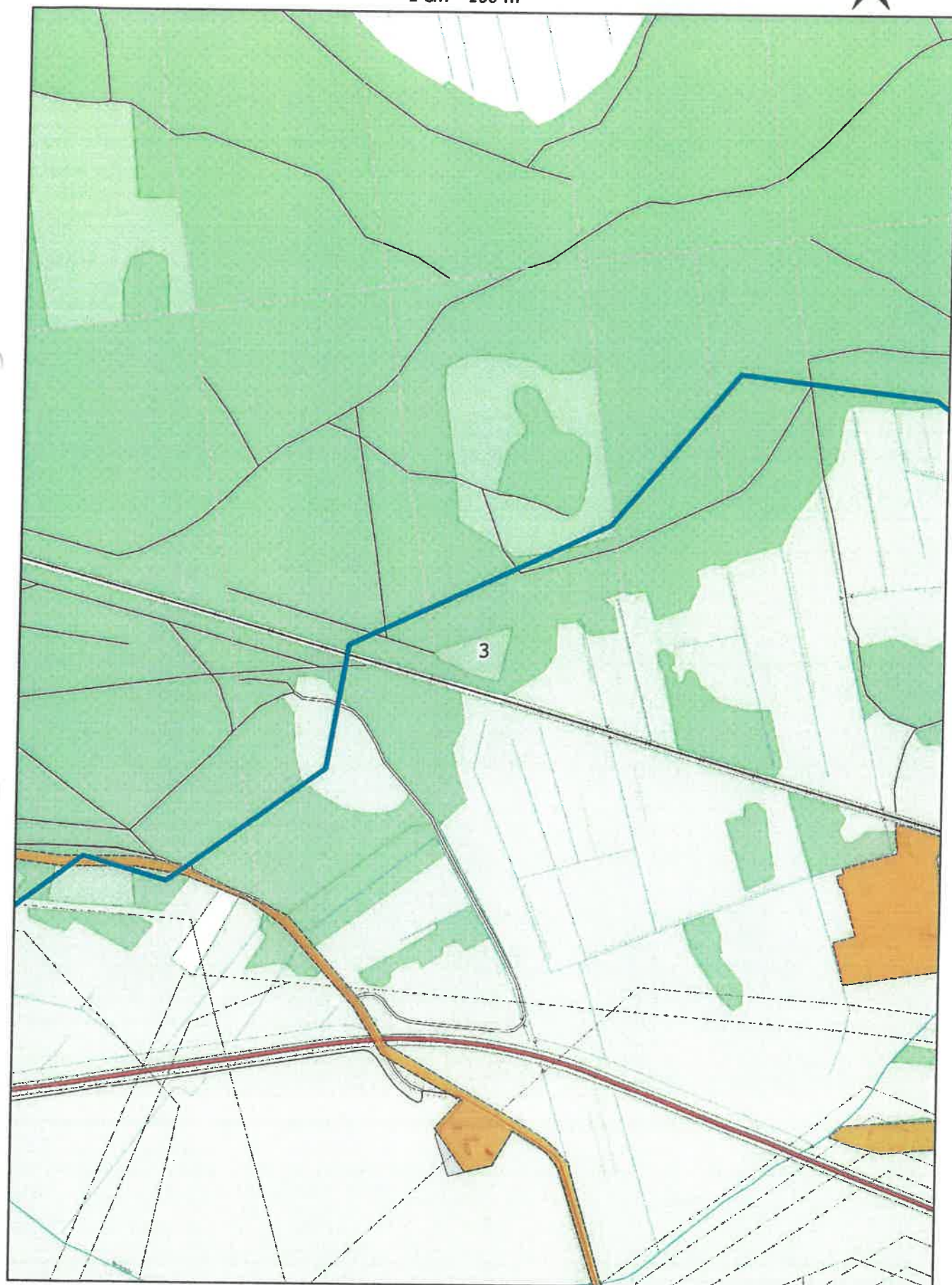




# Arkusz Nr 3

Skala  
1:10 000  
1 cm - 100 m

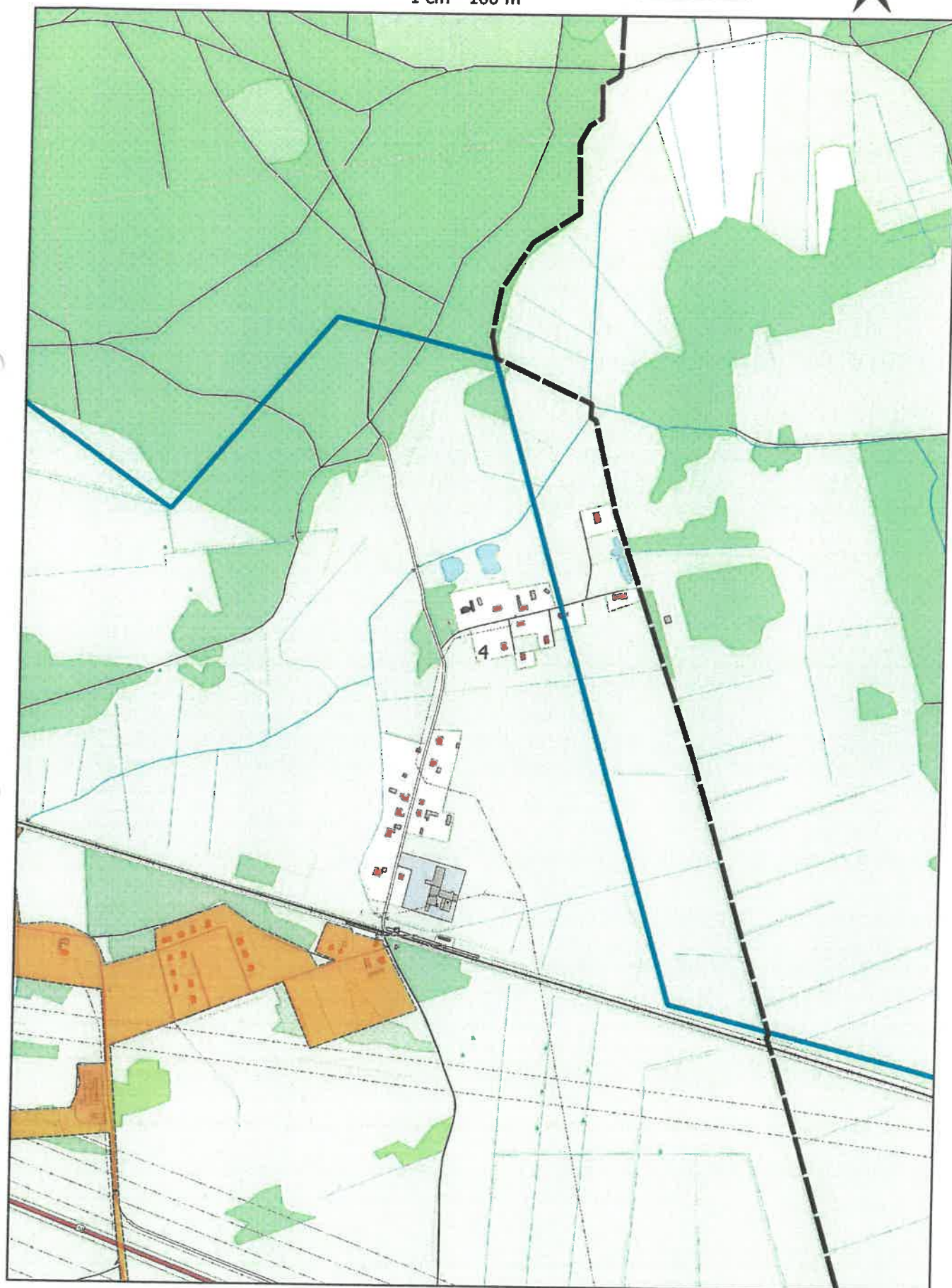
0 100 200 m



# Arkusz Nr 4

Skala  
1:10 000  
1 cm - 100 m

0 100 200 m

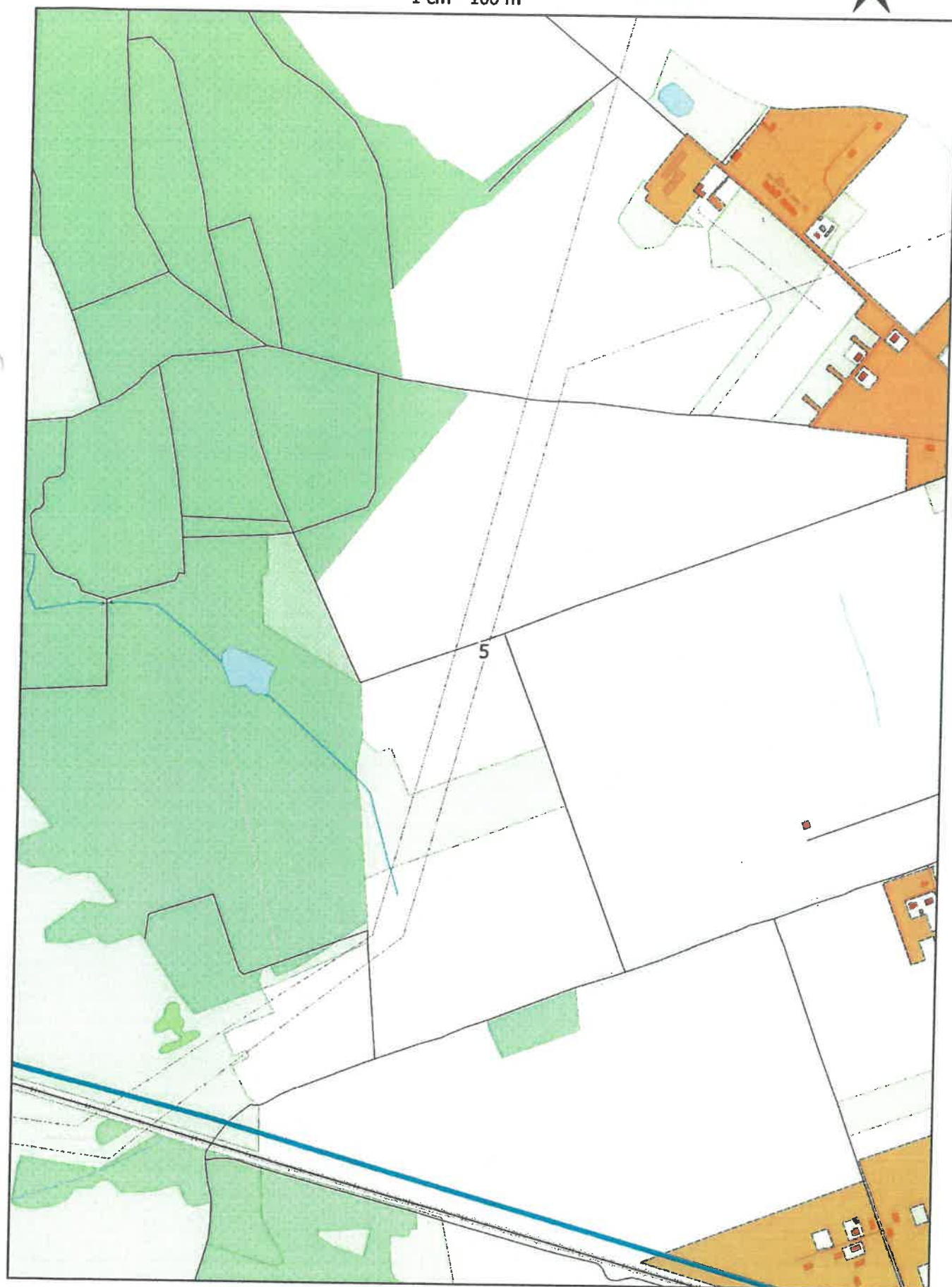




# Arkusz Nr 5

Skala  
1:10 000  
1 cm - 100 m

0 100 200 m





## Arkusz Nr 6

Skala  
1:10 000  
1 cm - 100 m

0 100 200 m

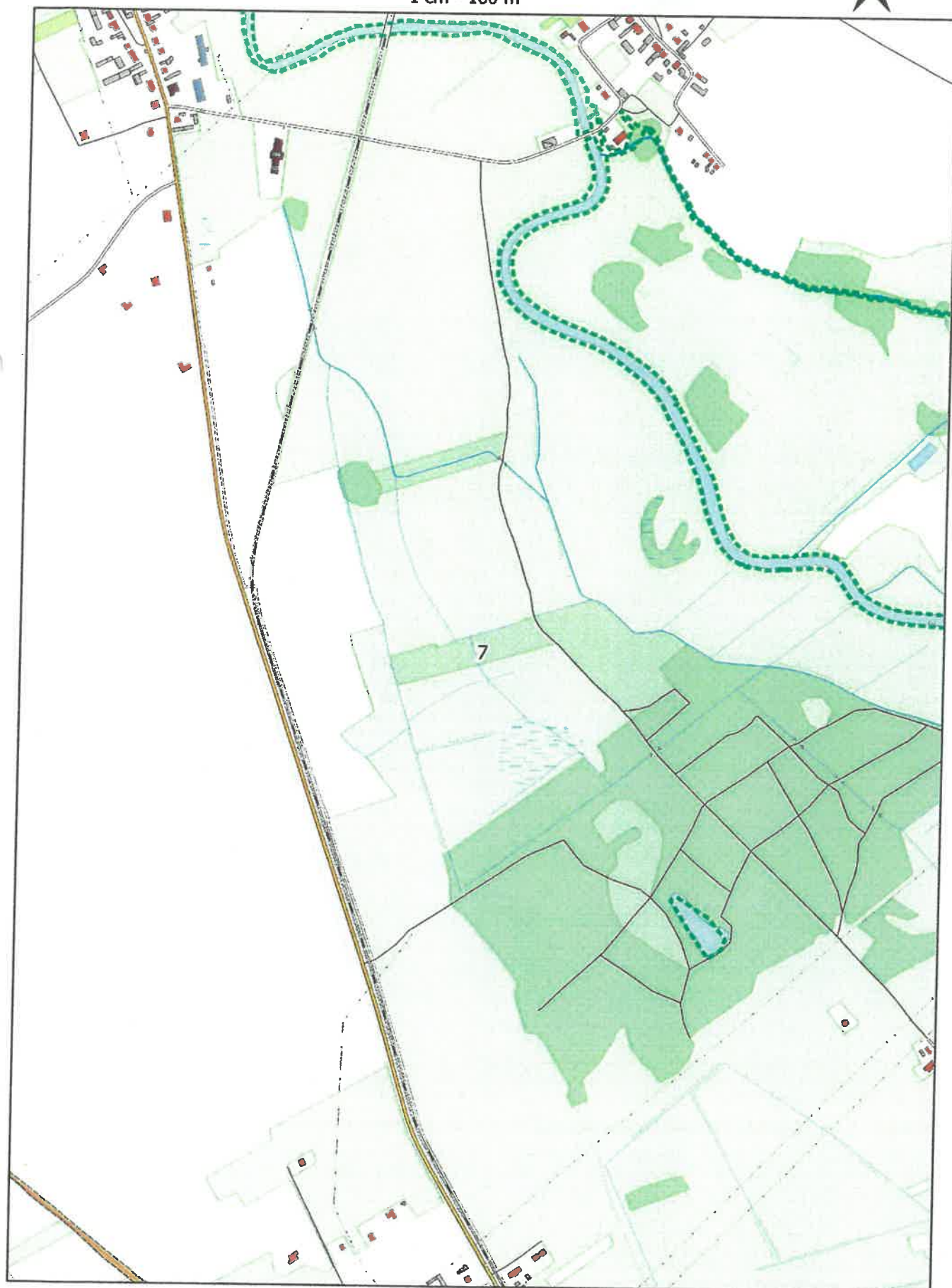
N



# Arkusz Nr 7

Skala  
1:10 000  
1 cm - 100 m

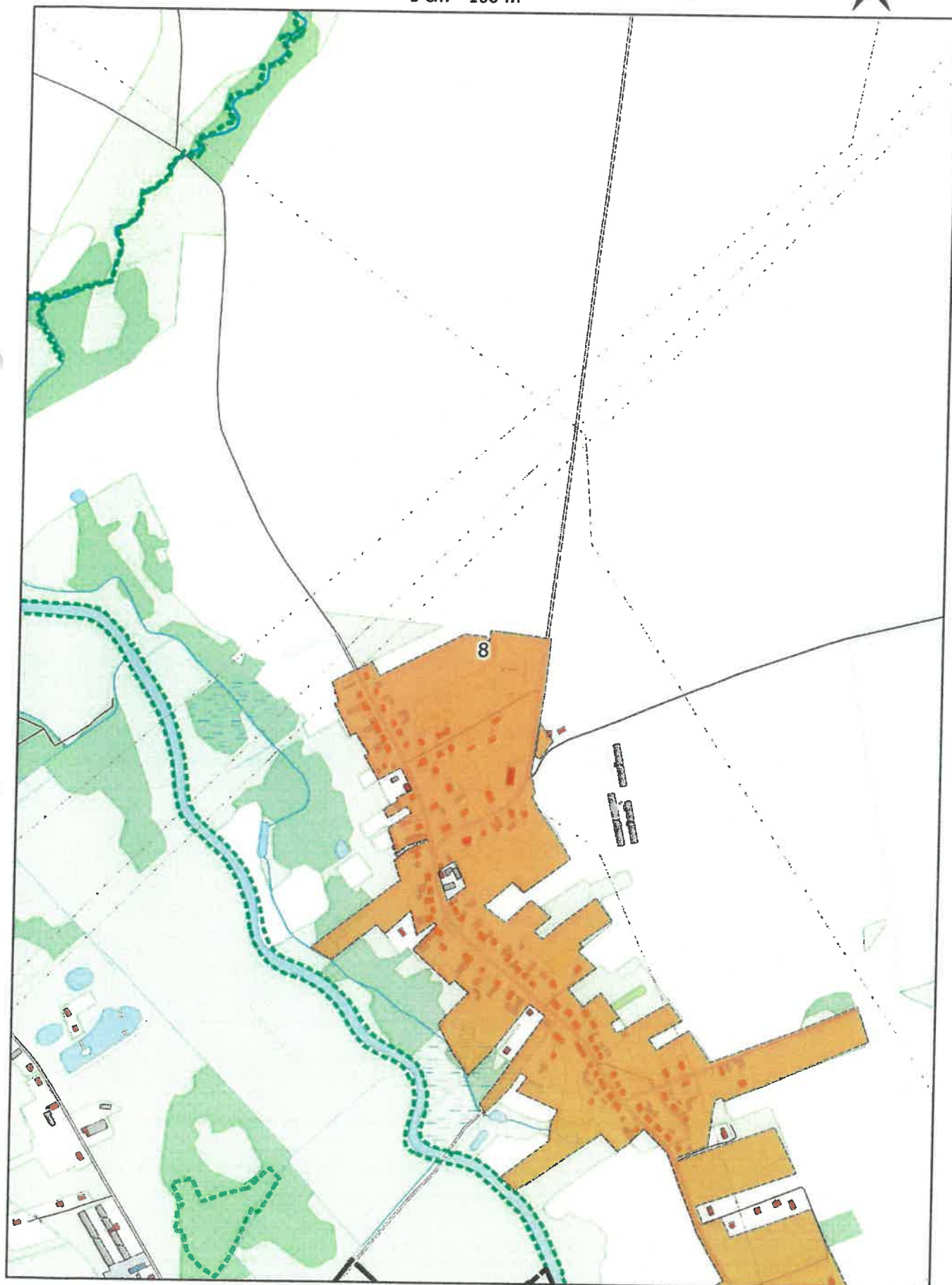
0 100 200 m



## Arkusz Nr 8

Skala  
1:10 000  
1 cm - 100 m

0 100 200 m

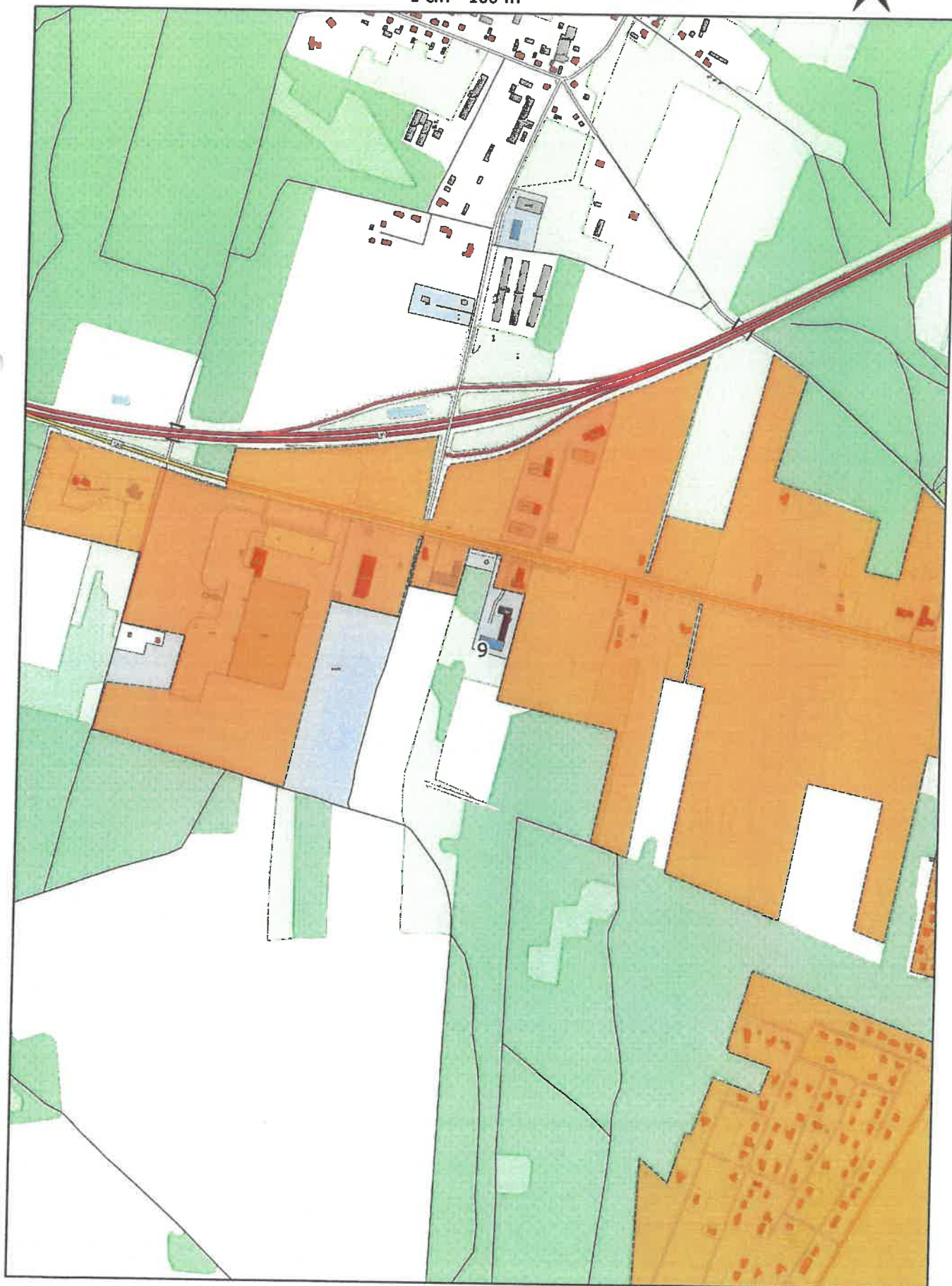




# Arkusz Nr 9

Skala  
1:10 000  
1 cm - 100 m

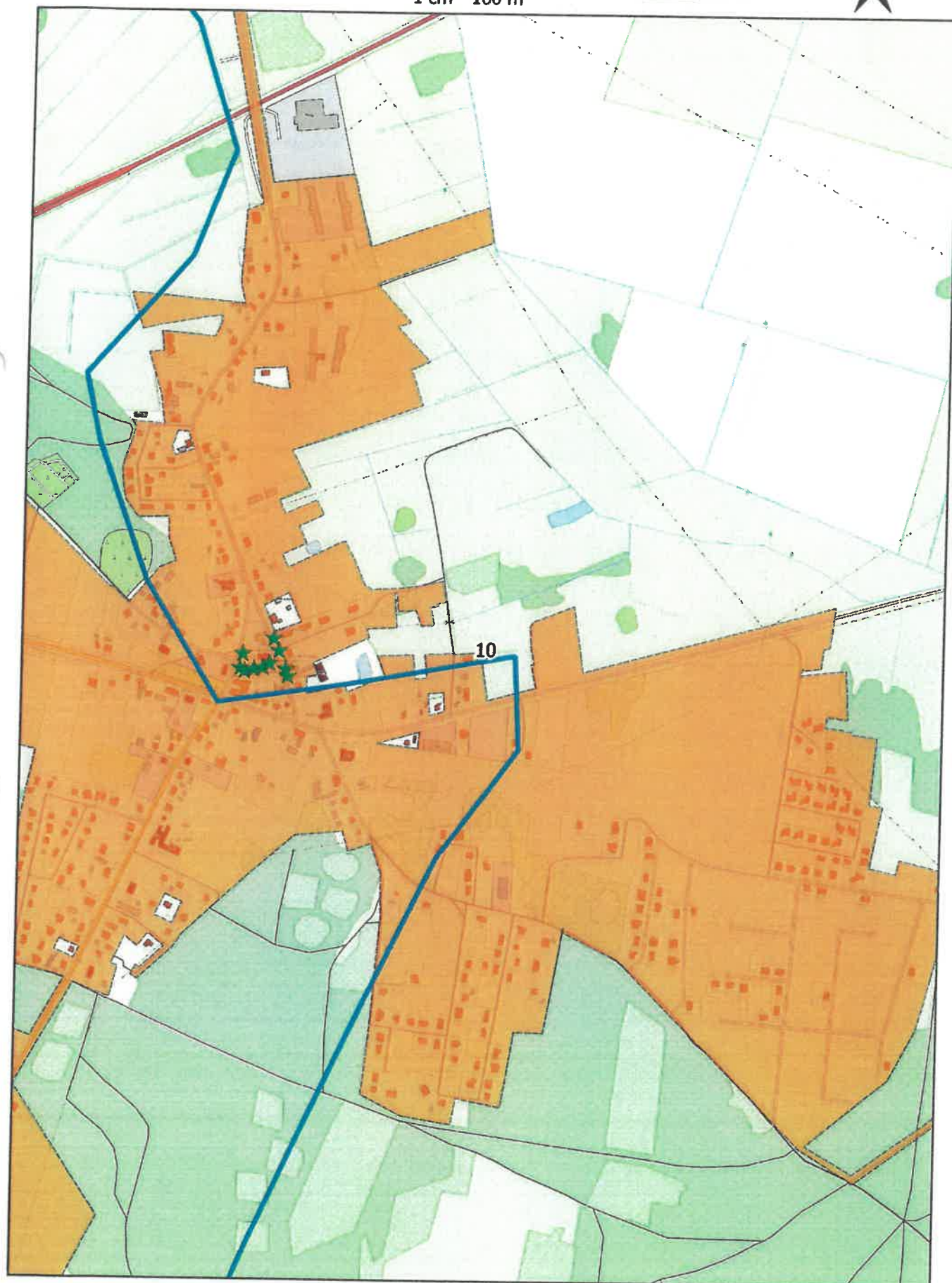
0 100 200 m



# Arkusz Nr 10

Skala  
1:10 000  
1 cm - 100 m

0 100 200 m

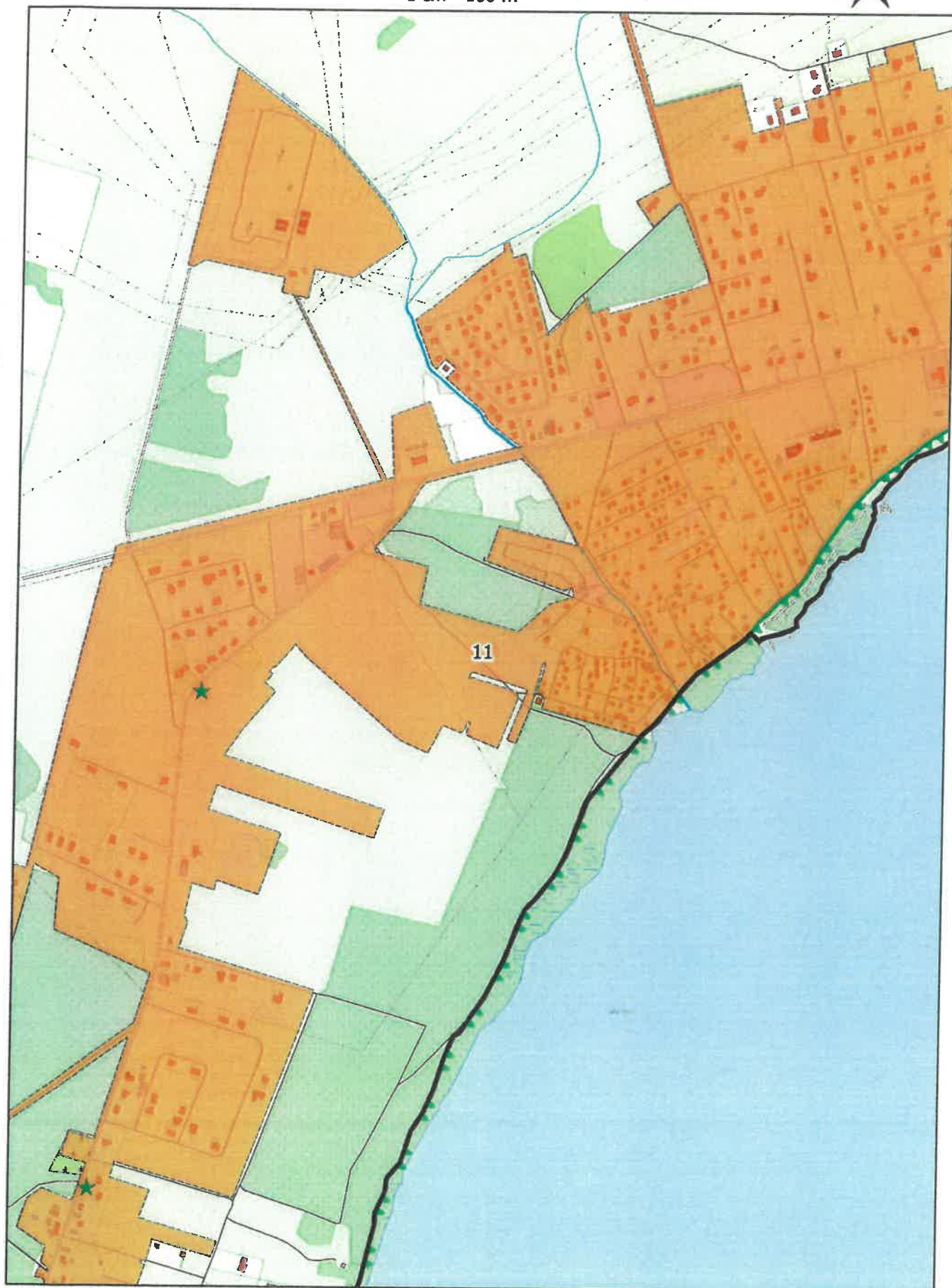




# Arkusz Nr 11

Skala  
1:10 000  
1 cm - 100 m

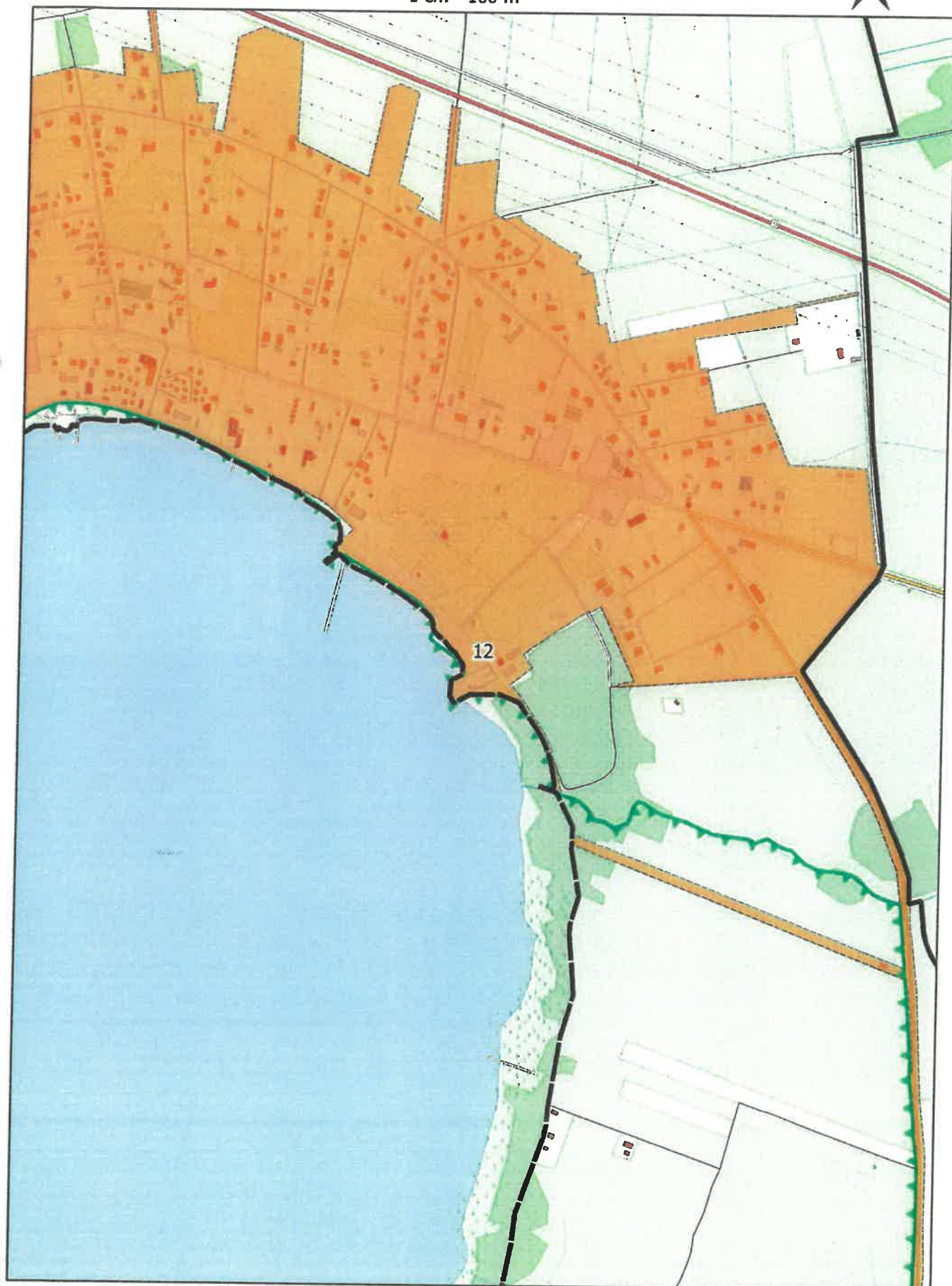
0 100 200 m



## Arkusz Nr 12

Skala  
1:10 000  
1 cm - 100 m

0 100 200 m

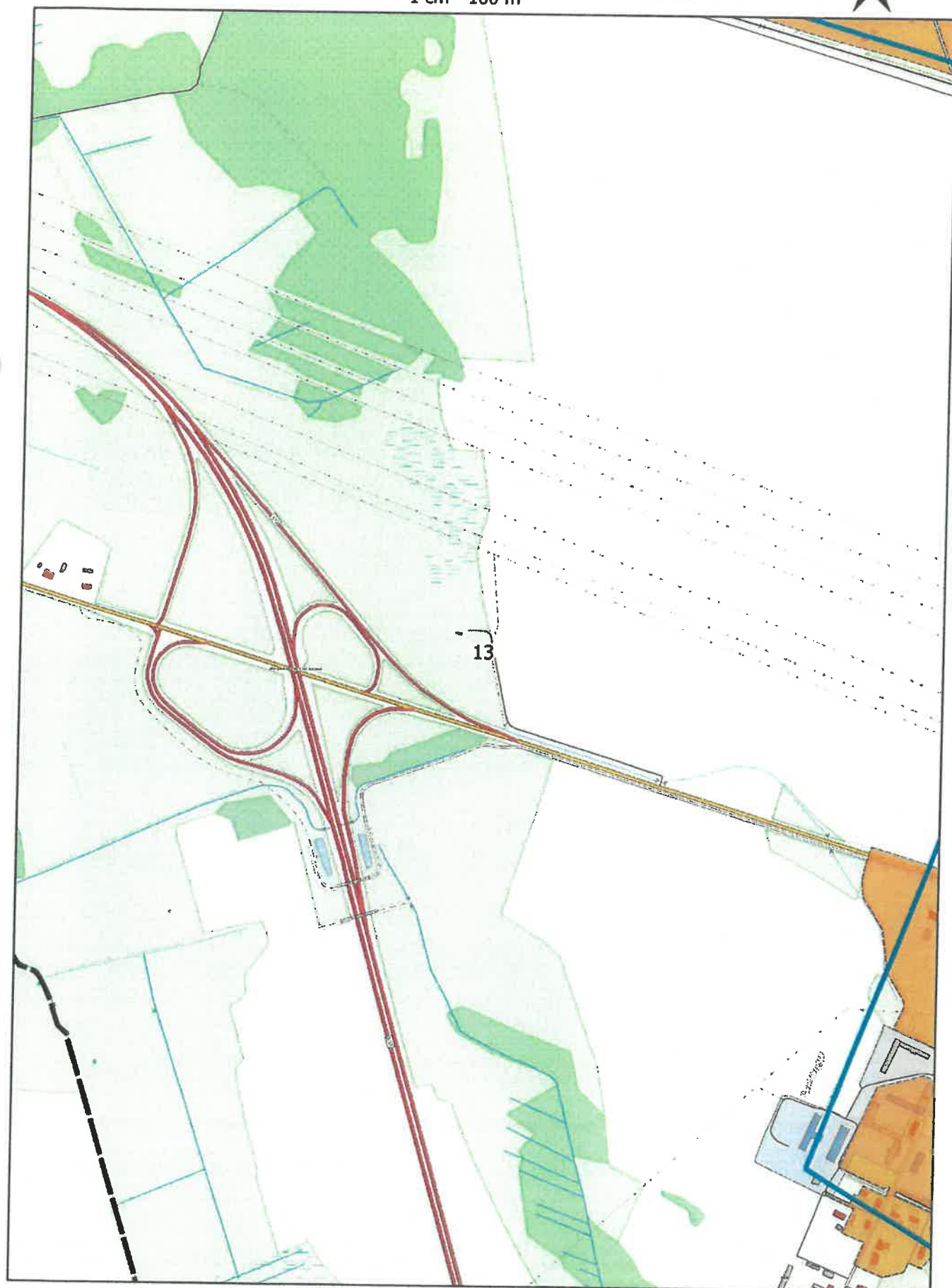




# Arkusz Nr 13

Skala  
1:10 000  
1 cm - 100 m

0 100 200 m

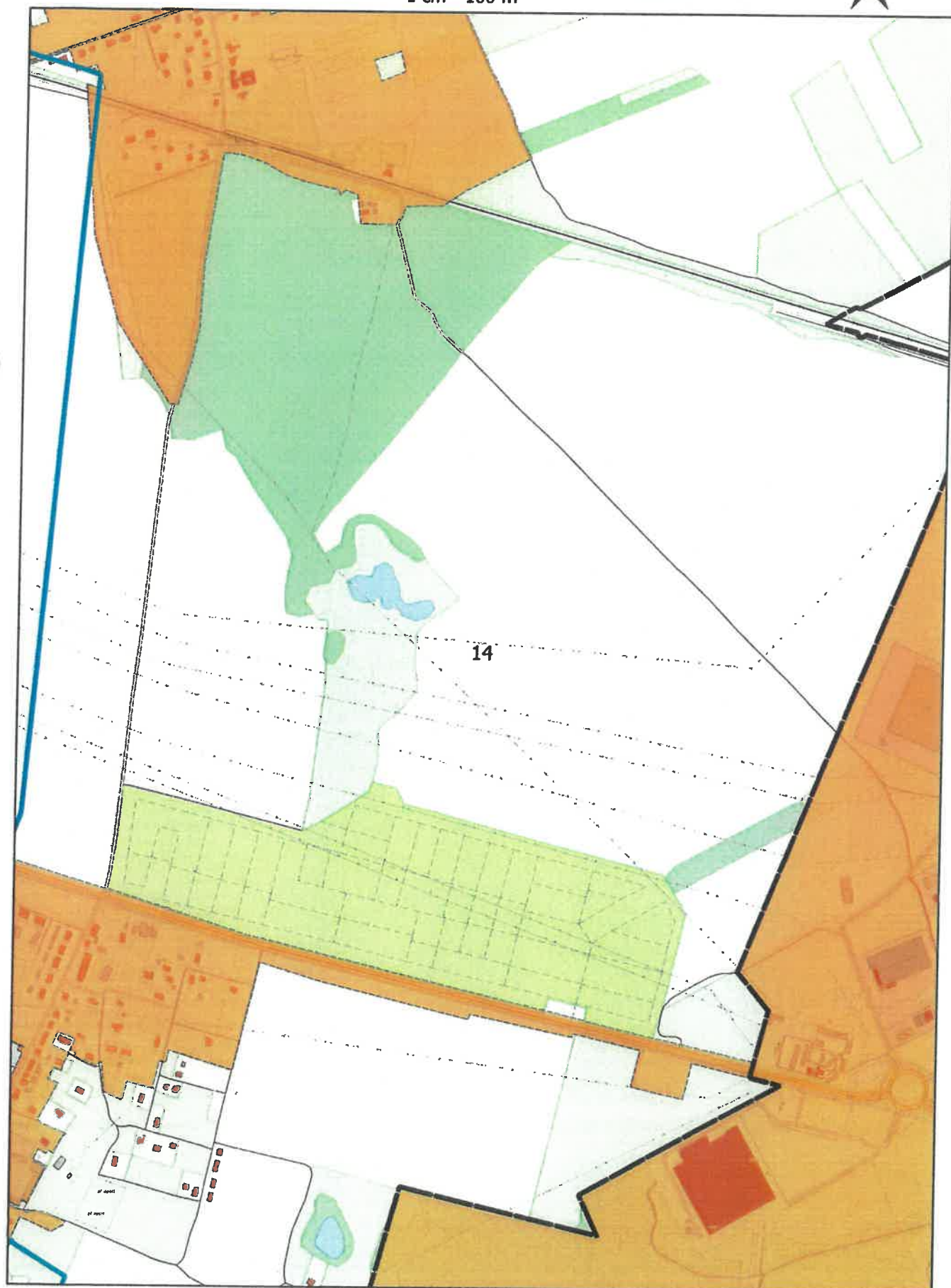




# Arkusz Nr 14

Skala  
1:10 000  
1 cm - 100 m

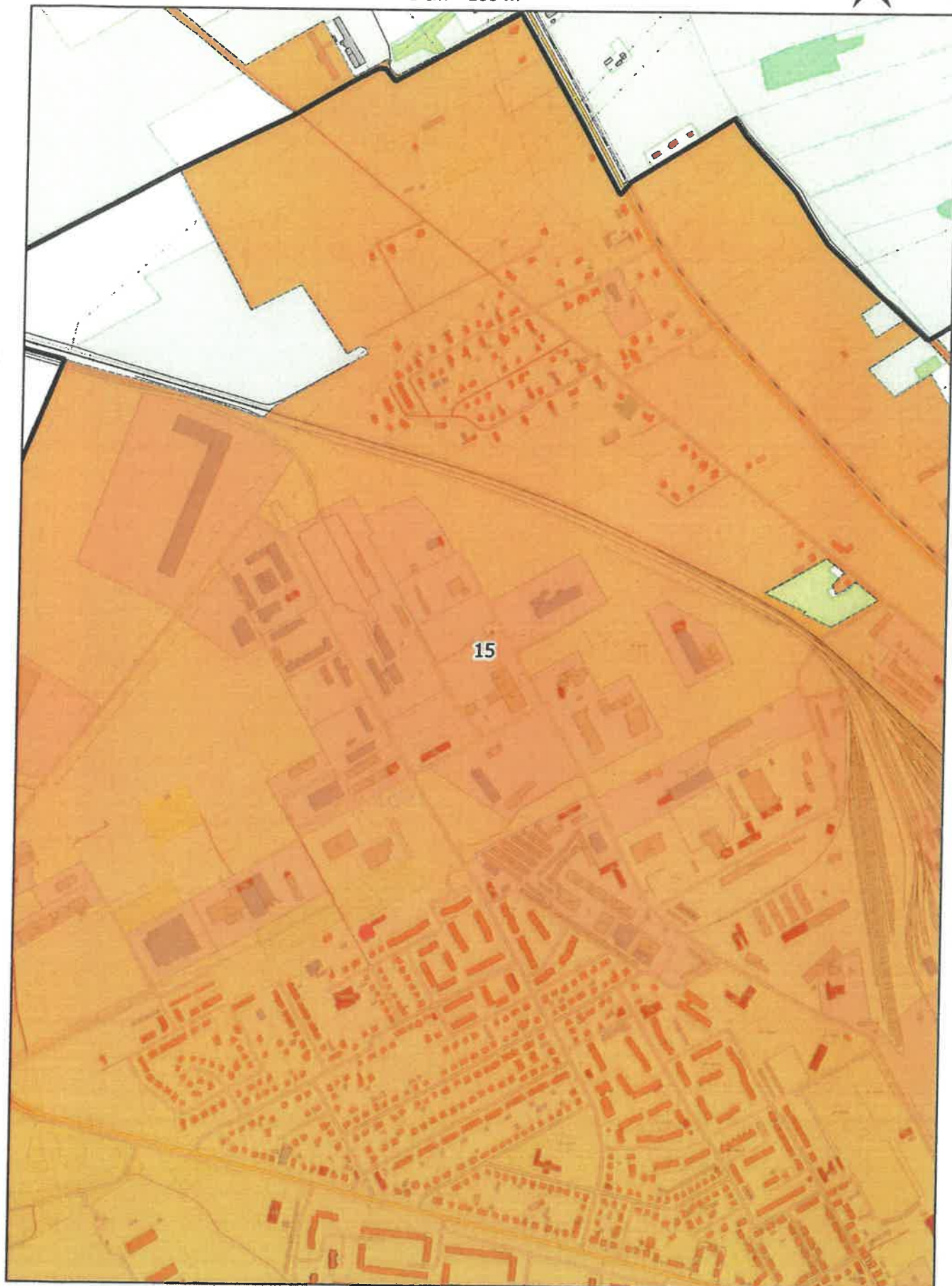
0 100 200 m



# Arkusz Nr 15

Skala  
1:10 000  
1 cm - 100 m

0 100 200 m

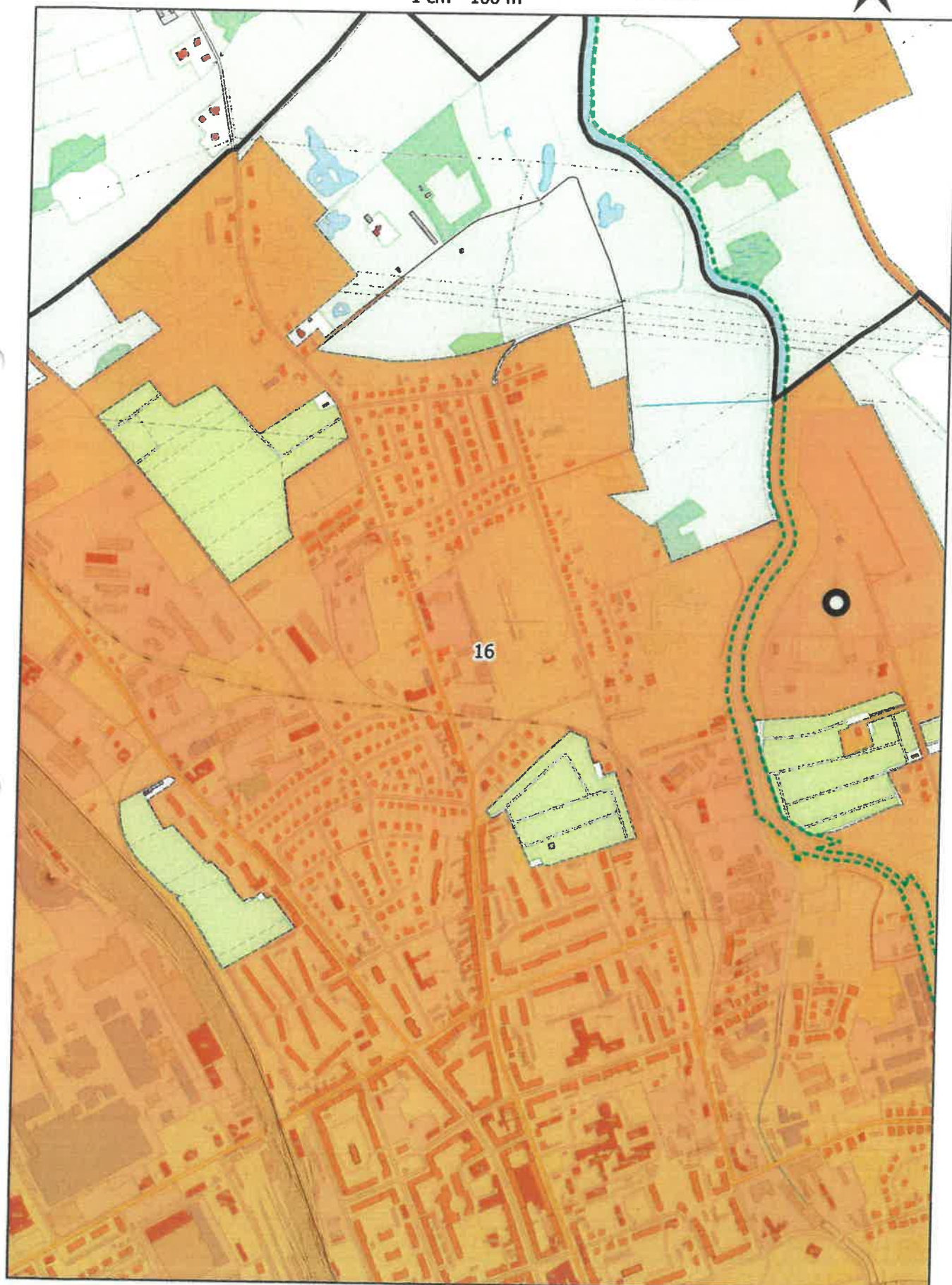




# Arkusz Nr 16

Skala  
1:10 000  
1 cm - 100 m

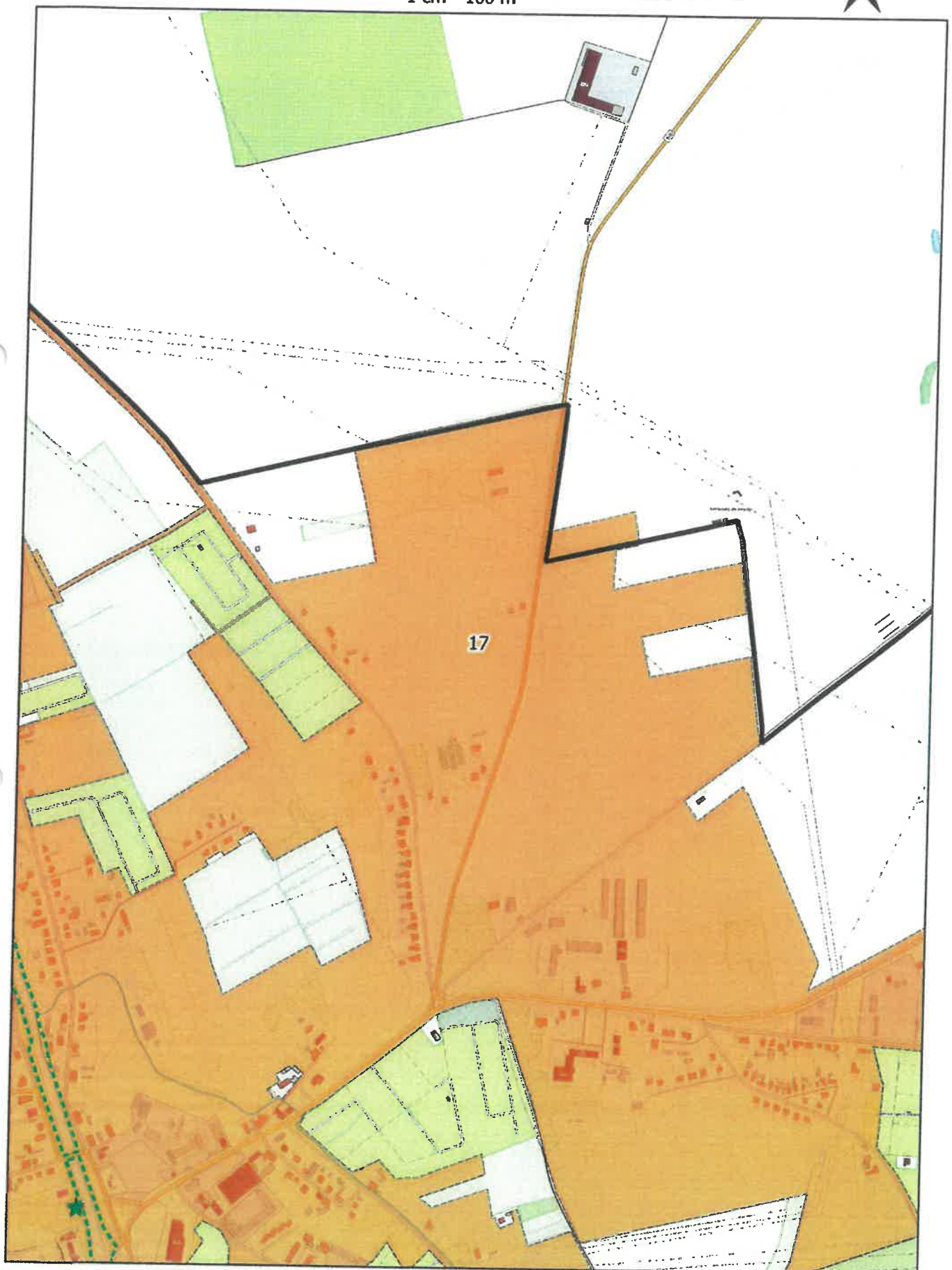
0 100 200 m



# Arkusz Nr 17

Skala  
1:10 000  
1 cm - 100 m

0 100 200 m

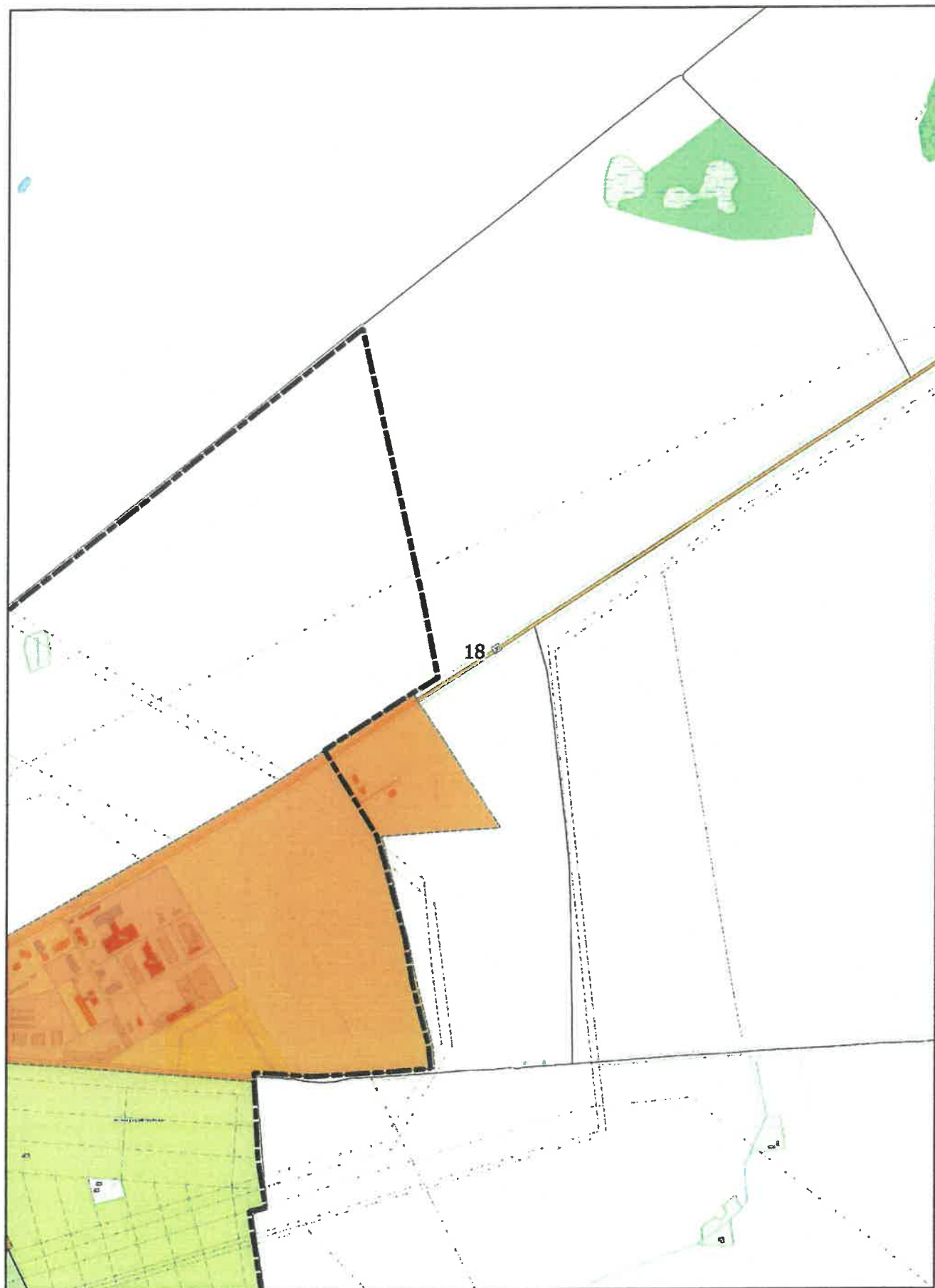




# Arkusz Nr 18

Skala  
1:10 000  
1 cm - 100 m

0 100 200 m

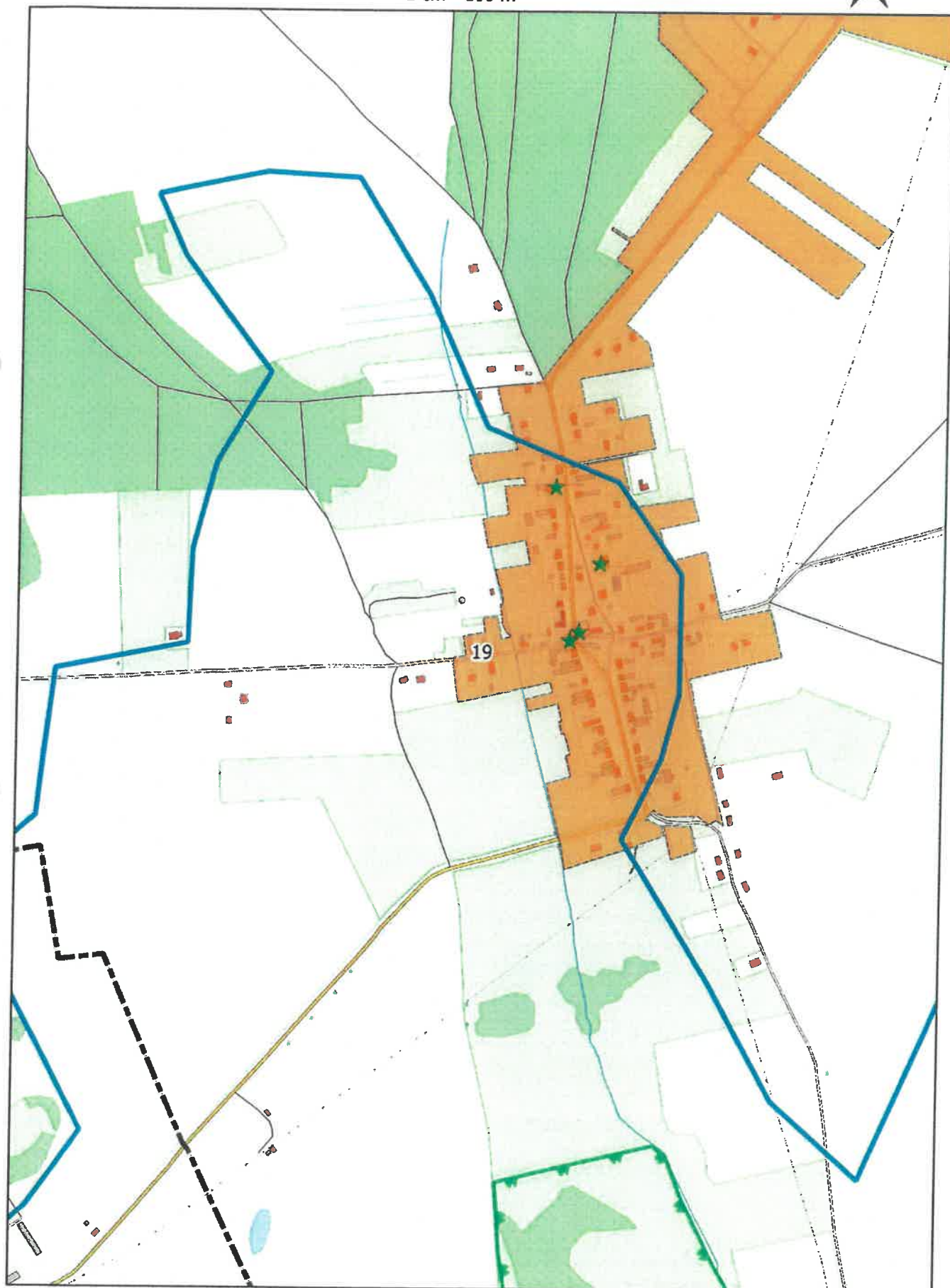




# Arkusz Nr 19

Skala  
1:10 000  
1 cm - 100 m

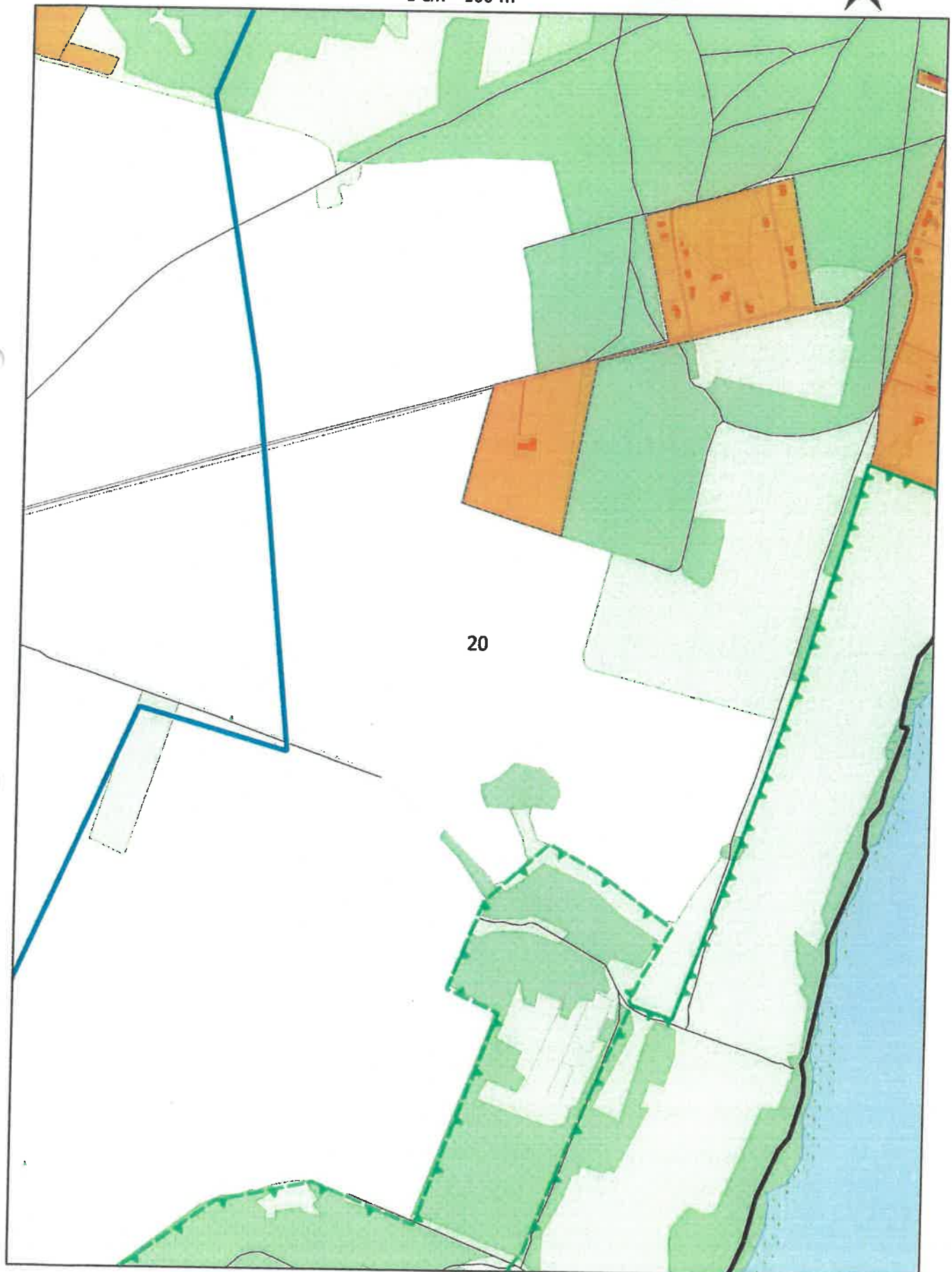
0 100 200 m



# Arkusz Nr 20

Skala  
1:10 000  
1 cm - 100 m

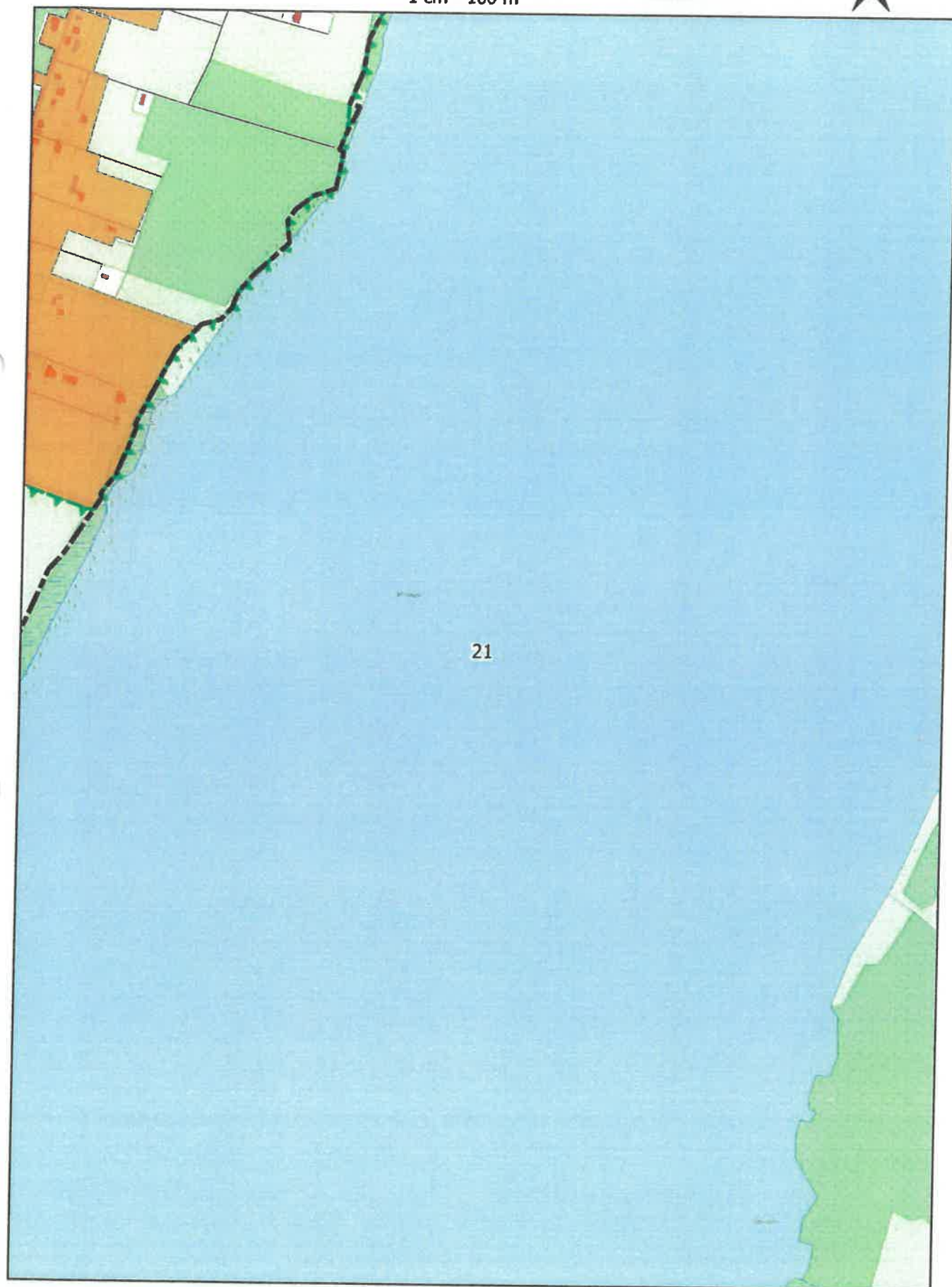
0 100 200 m



# Arkusz Nr 21

Skala  
1:10 000  
1 cm - 100 m

0 100 200 m

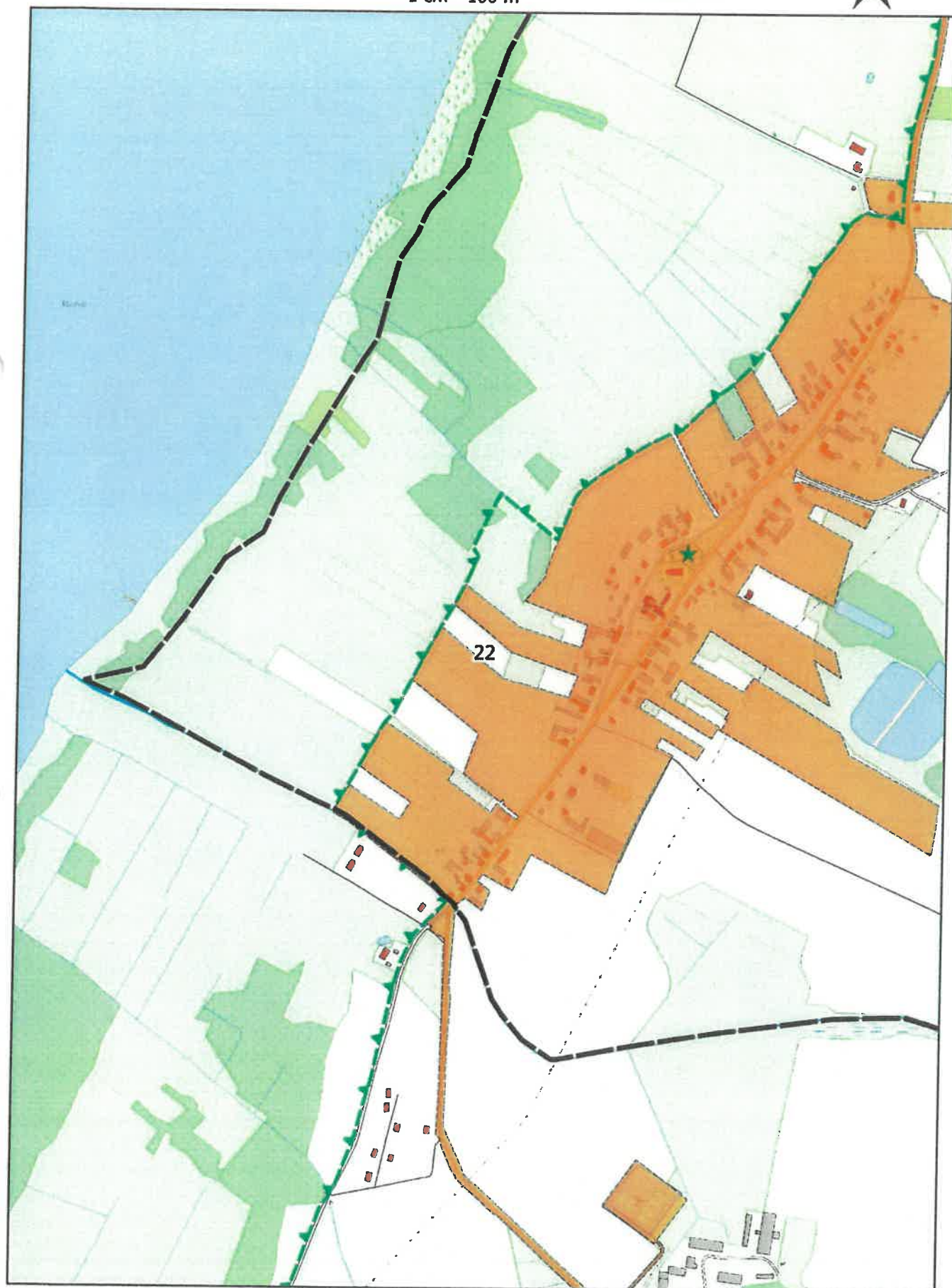




# Arkusz Nr 22

Skala  
1:10 000  
1 cm - 100 m

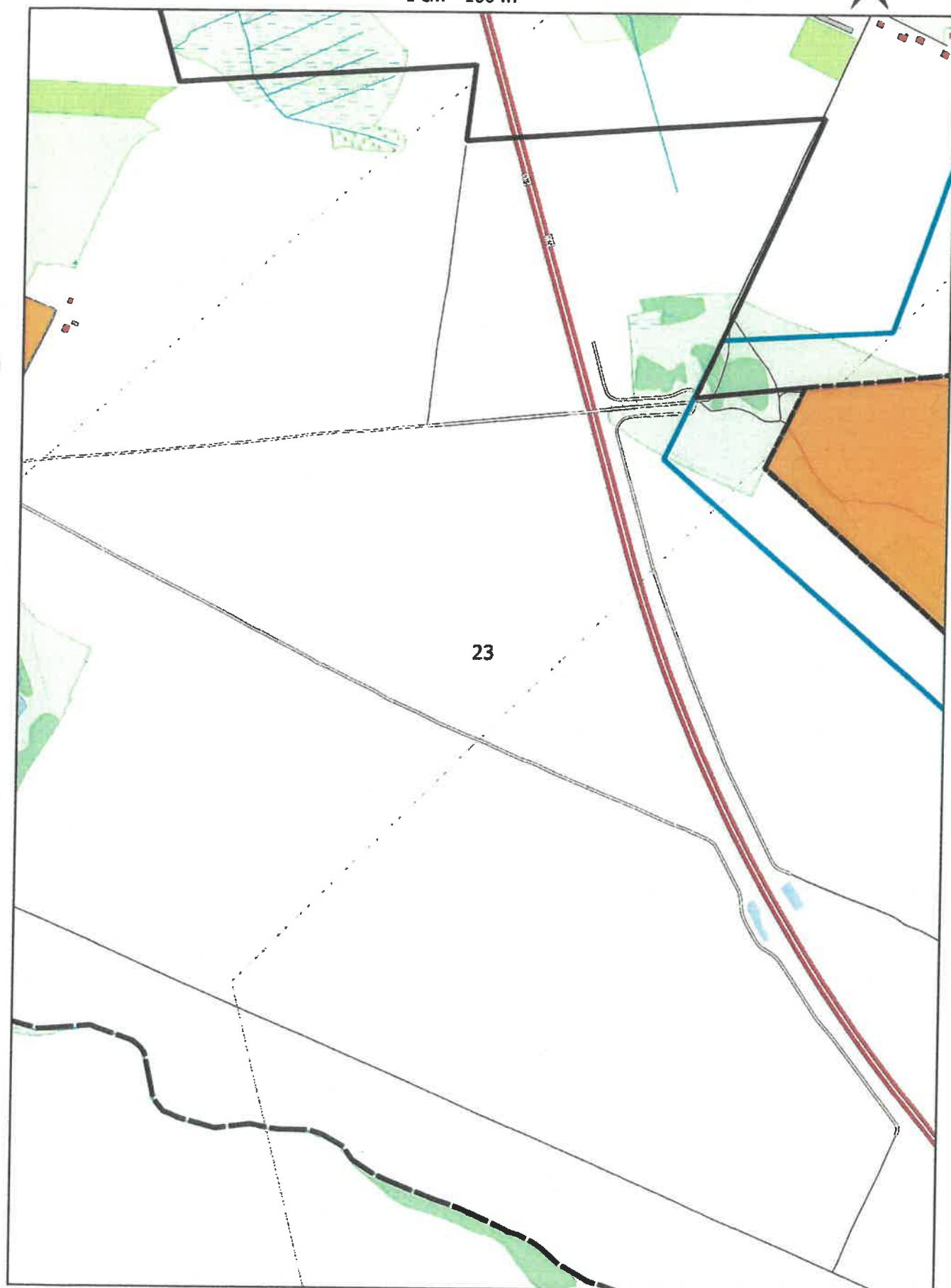
0 100 200 m



# Arkusz Nr 23

Skala  
1:10 000  
1 cm - 100 m

0 100 200 m

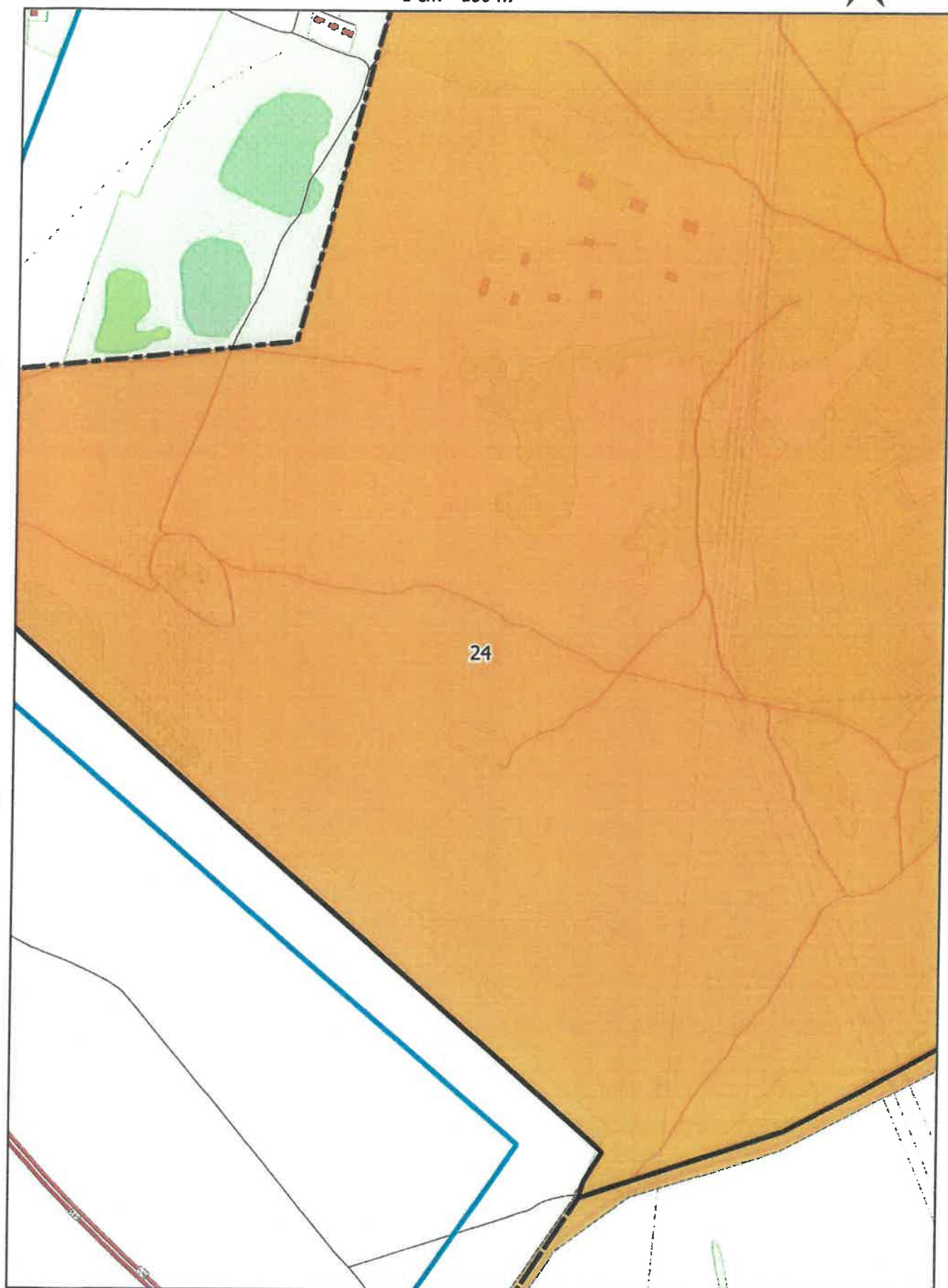




## Arkusz Nr 24

Skala  
1:10 000  
1 cm - 100 m

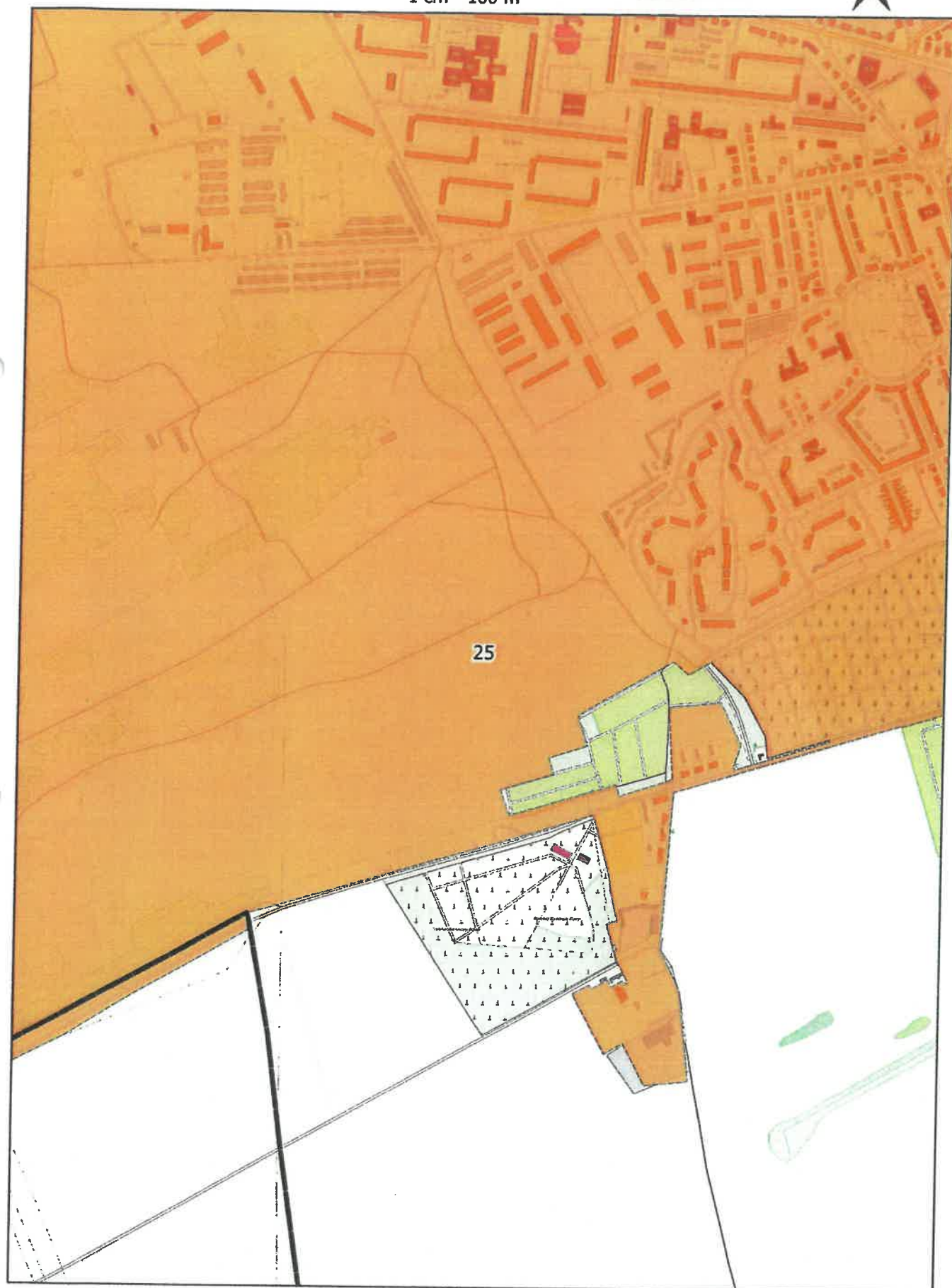
0 100 200 m



# Arkusz Nr 25

Skala  
1:10 000  
1 cm - 100 m

0 100 200 m

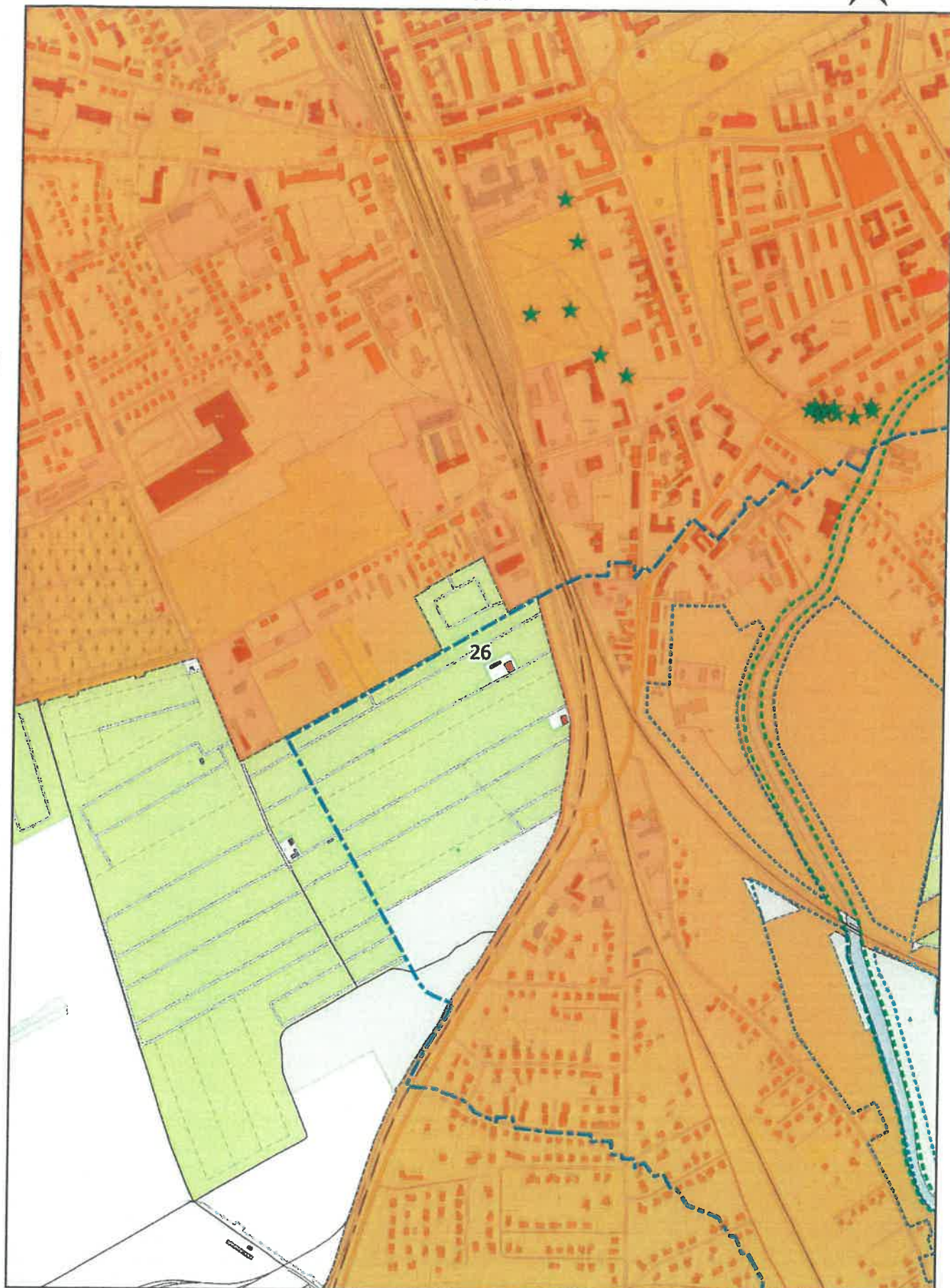




## Arkusz Nr 26

Skala  
1:10 000  
1 cm - 100 m

0 100 200 m

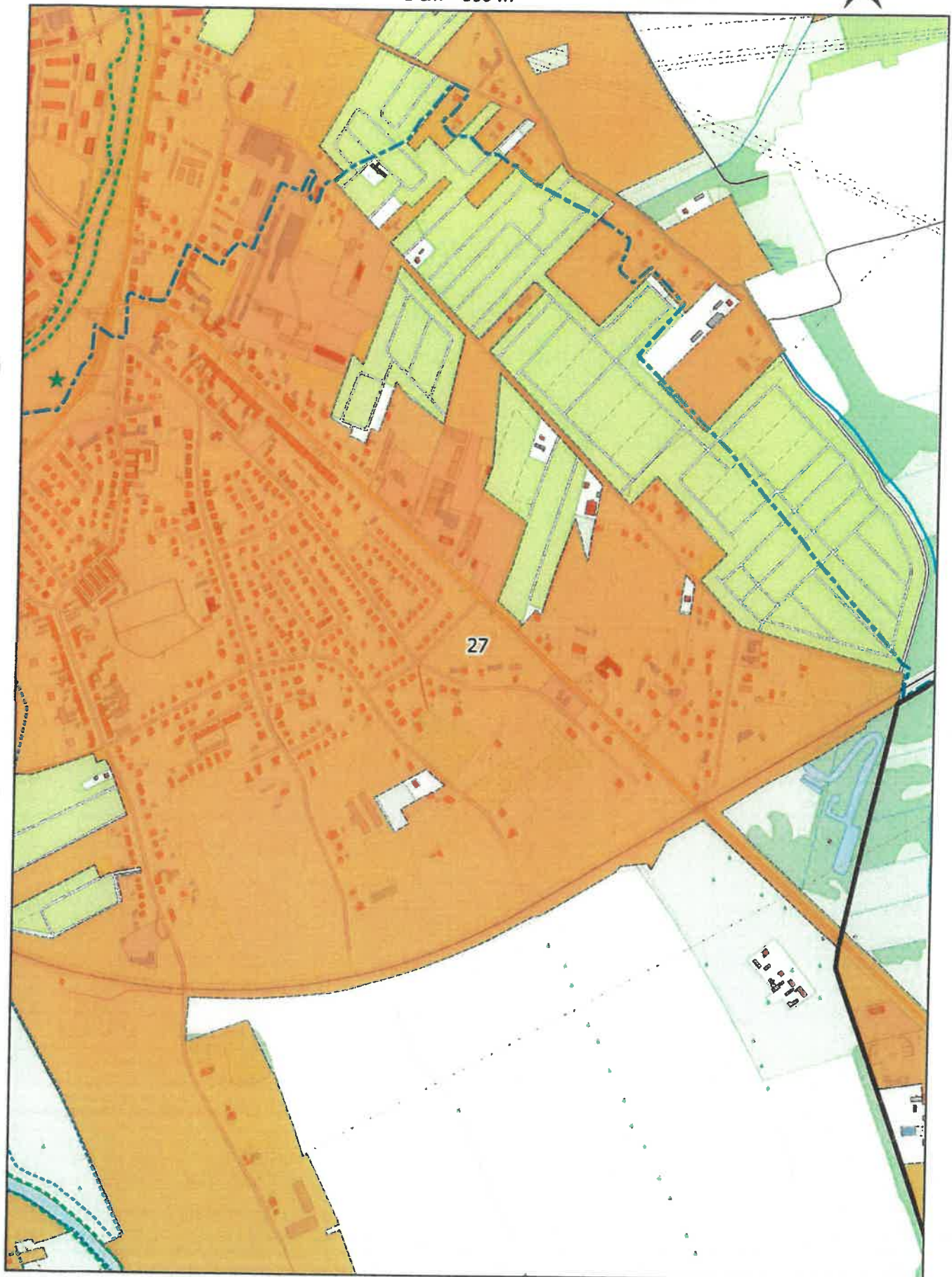




# Arkusz Nr 27

Skala  
1:10 000  
1 cm - 100 m

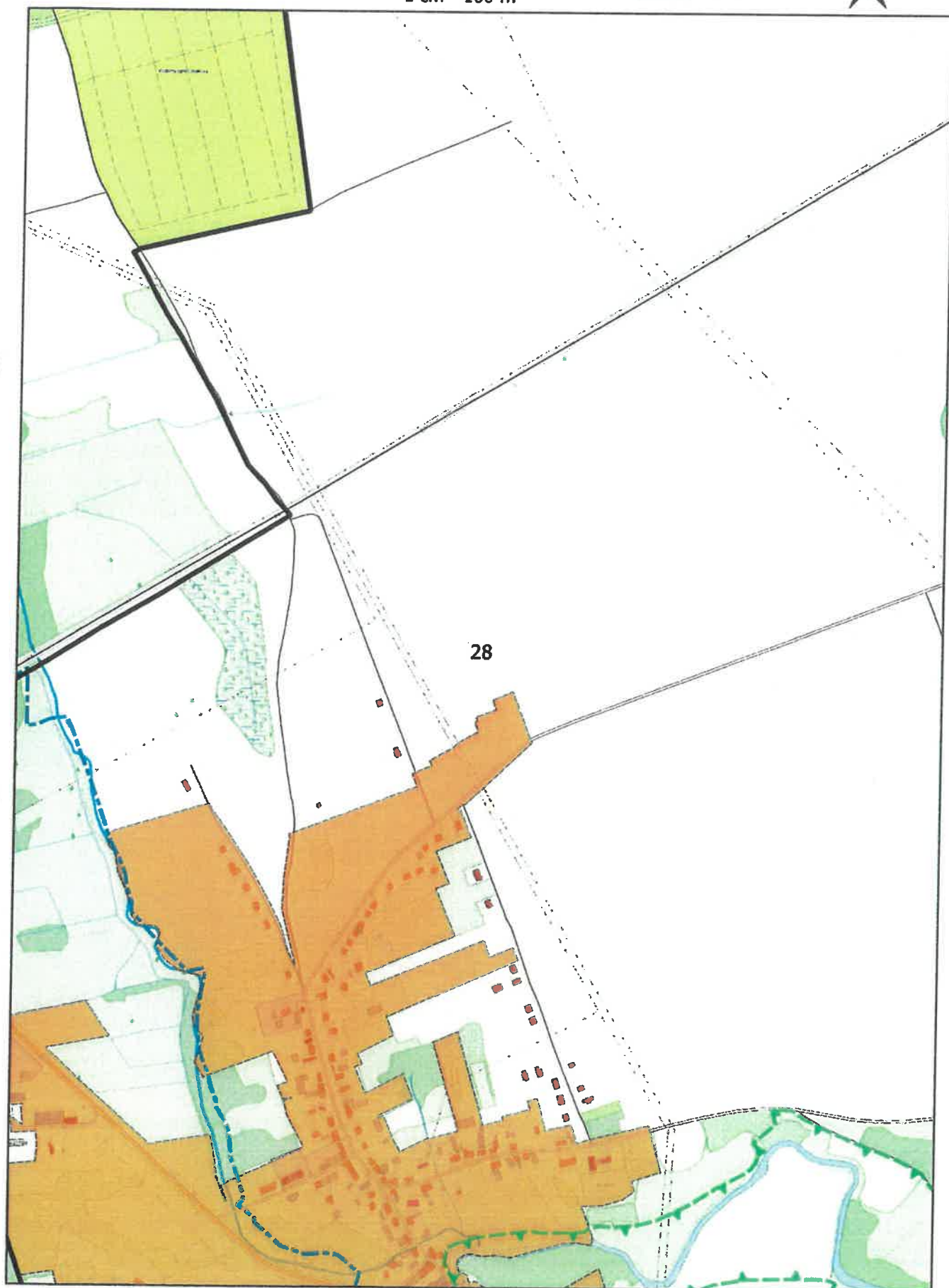
0 100 200 m



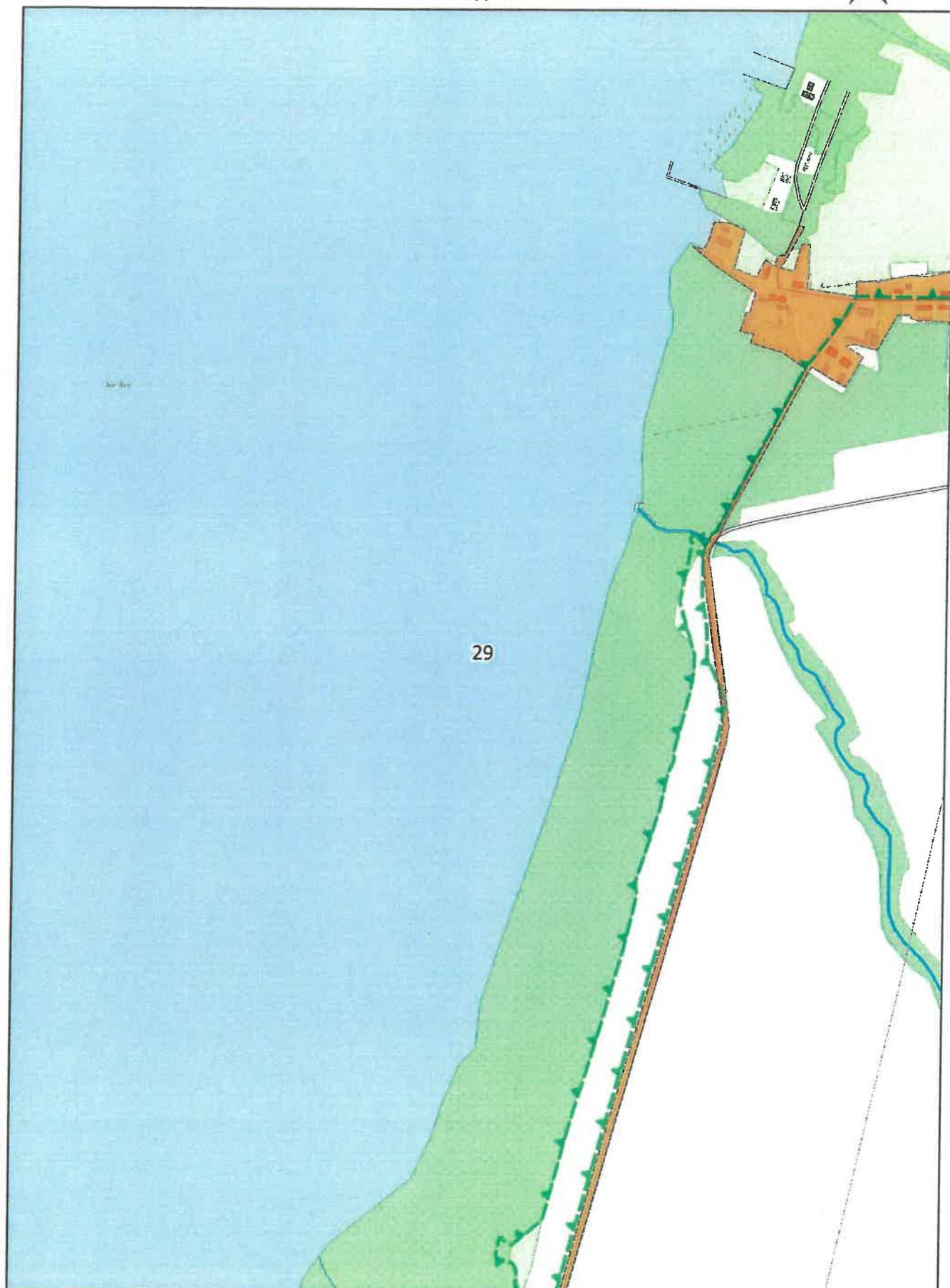
## Arkusz Nr 28

Skala  
1:10 000  
1 cm - 100 m

0 100 200 m



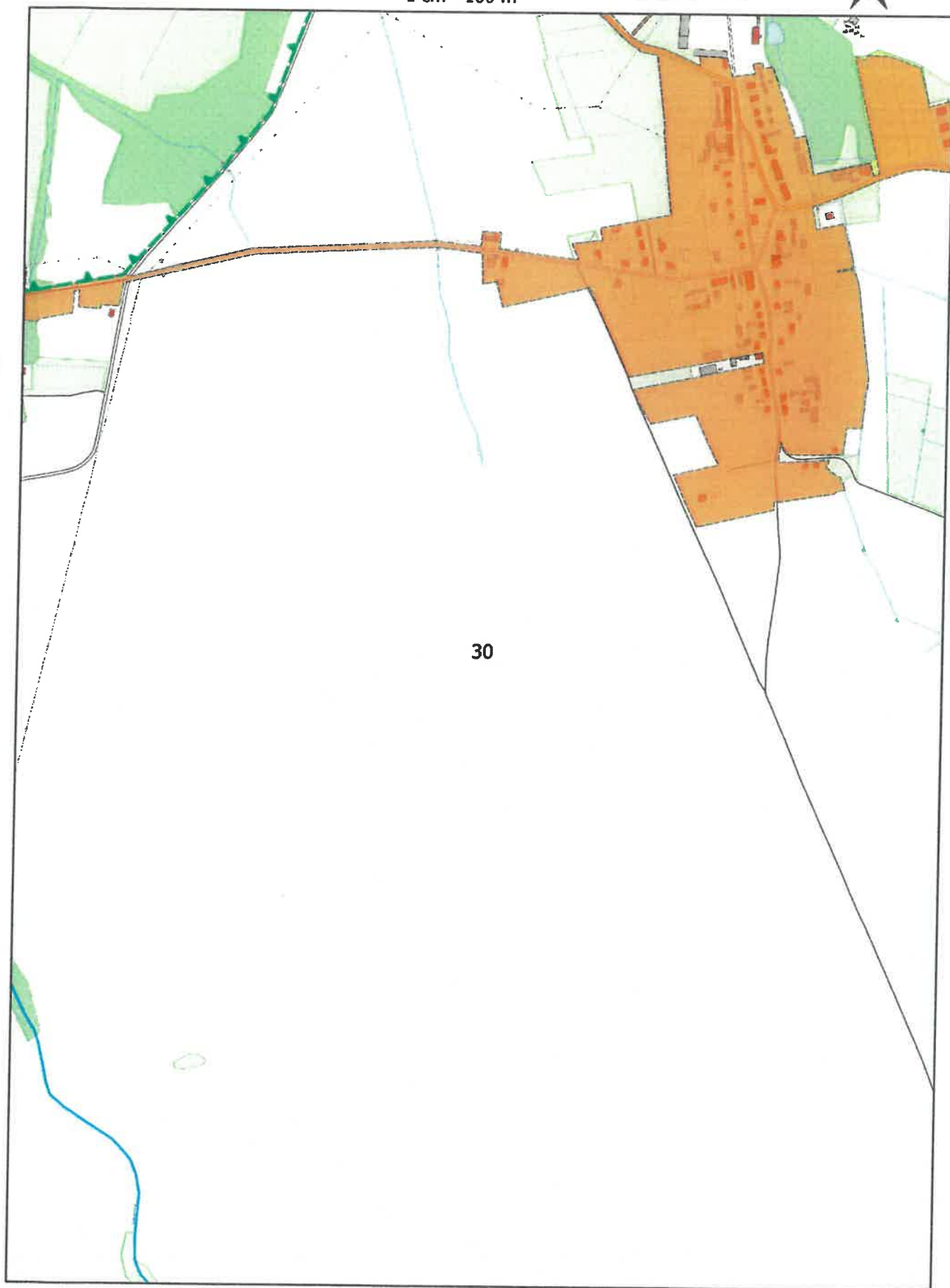




# Arkusz Nr 30

Skala  
1:10 000  
1 cm - 100 m

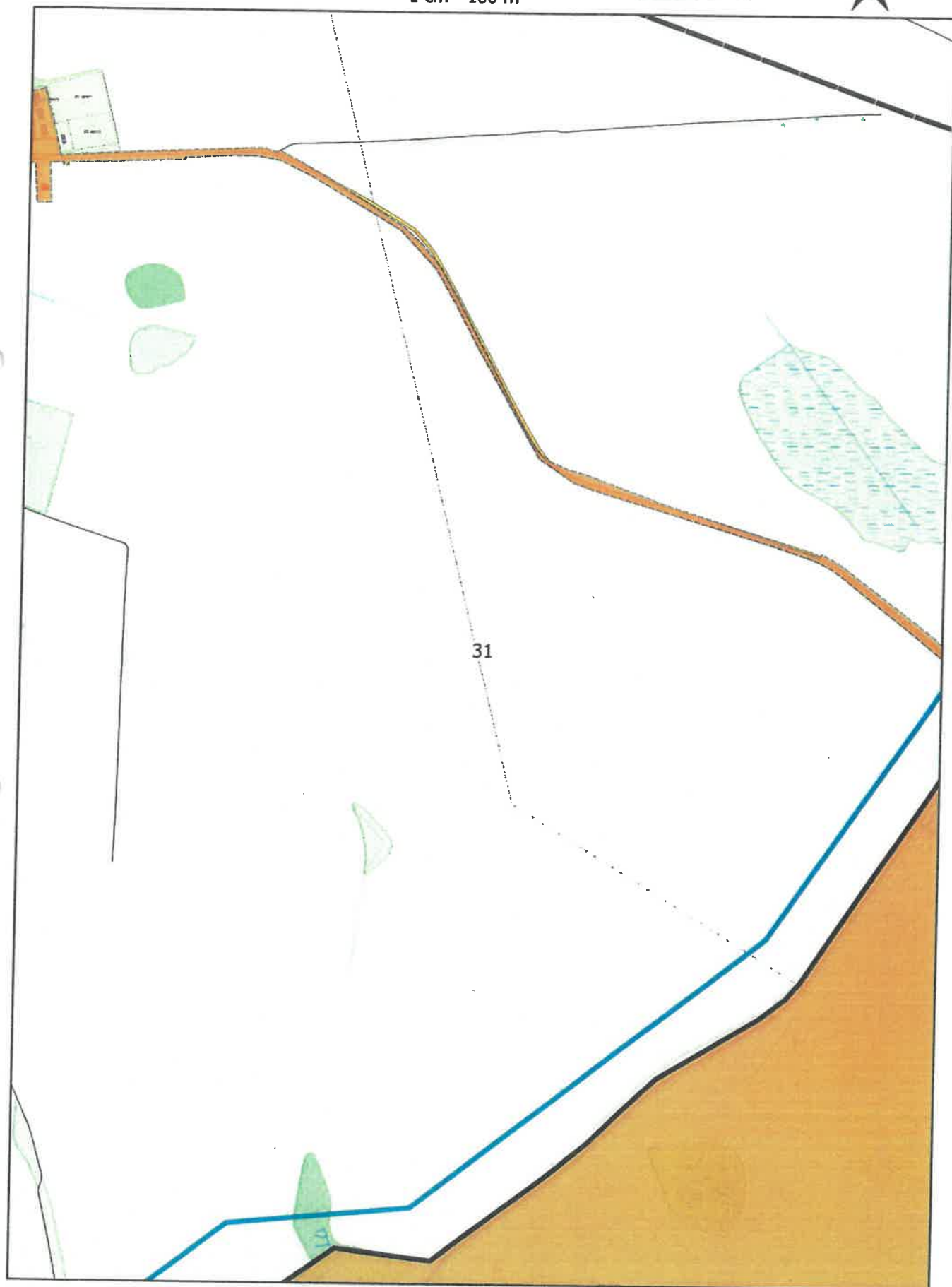
0 100 200 m



# Arkusz Nr 31

Skala  
1:10 000  
1 cm - 100 m

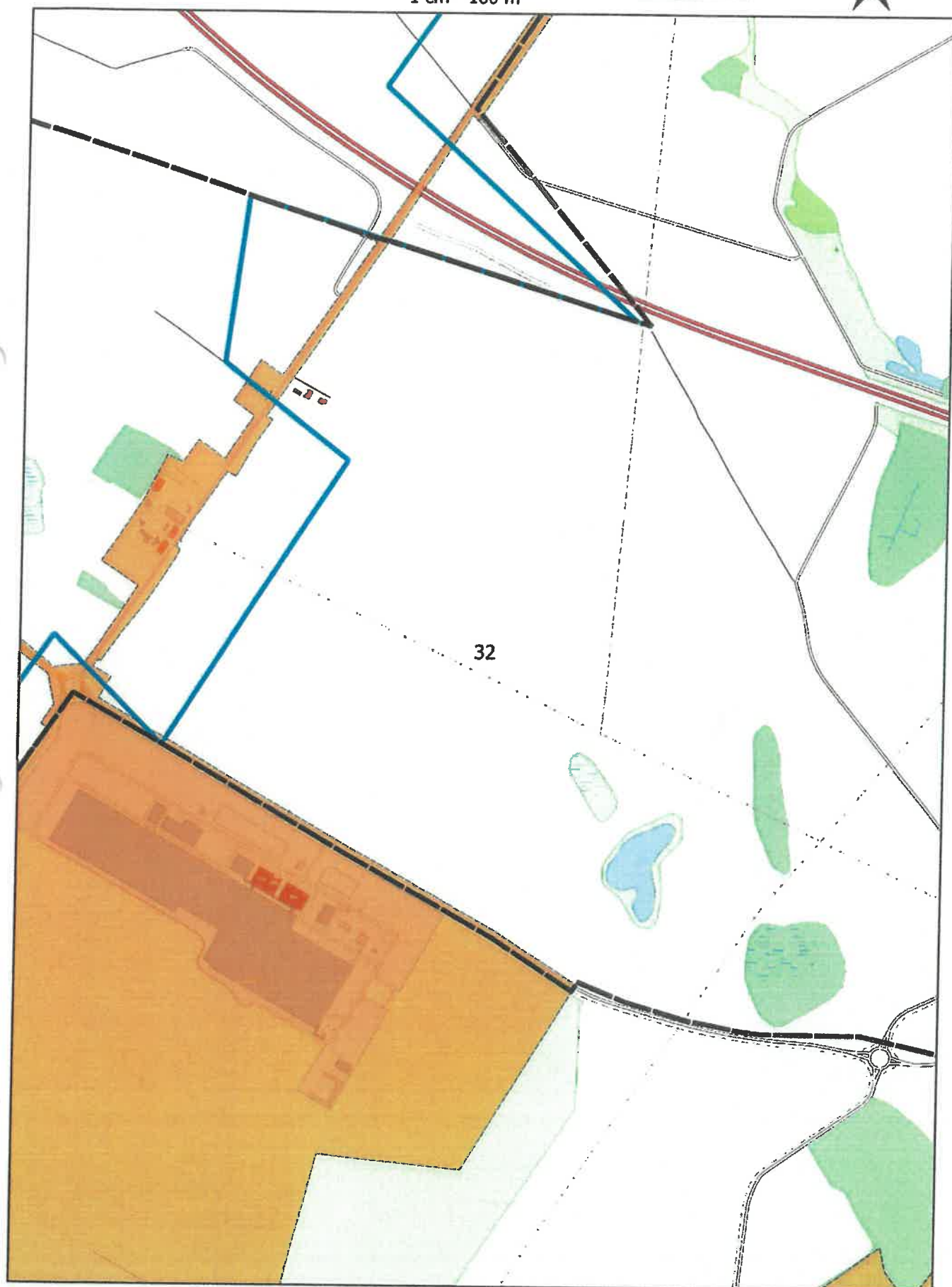
0 100 200 m



# Arkusz Nr 32

Skala  
1:10 000  
1 cm - 100 m

0 100 200 m

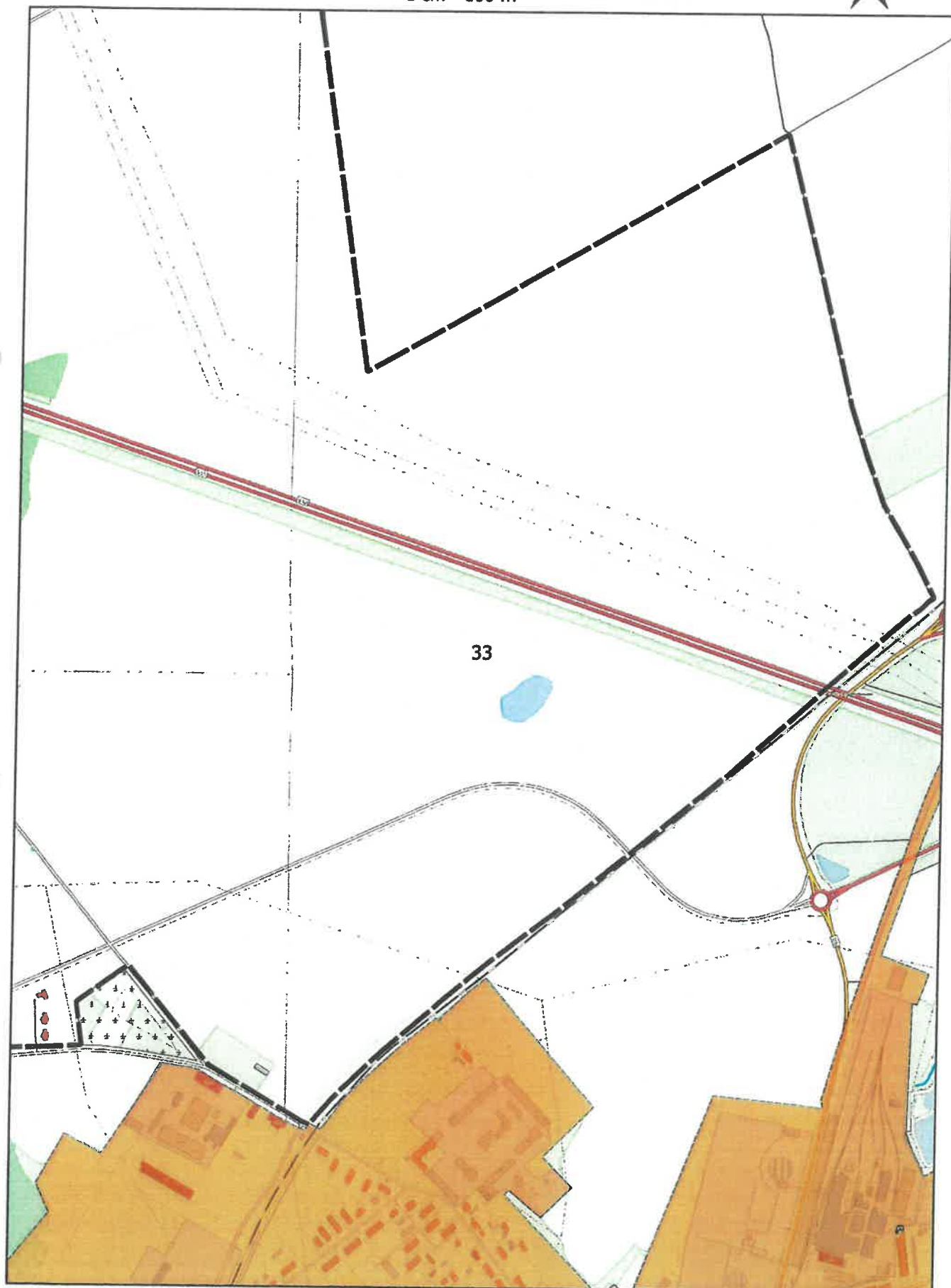




# Arkusz Nr 33

Skala  
1:10 000  
1 cm - 100 m

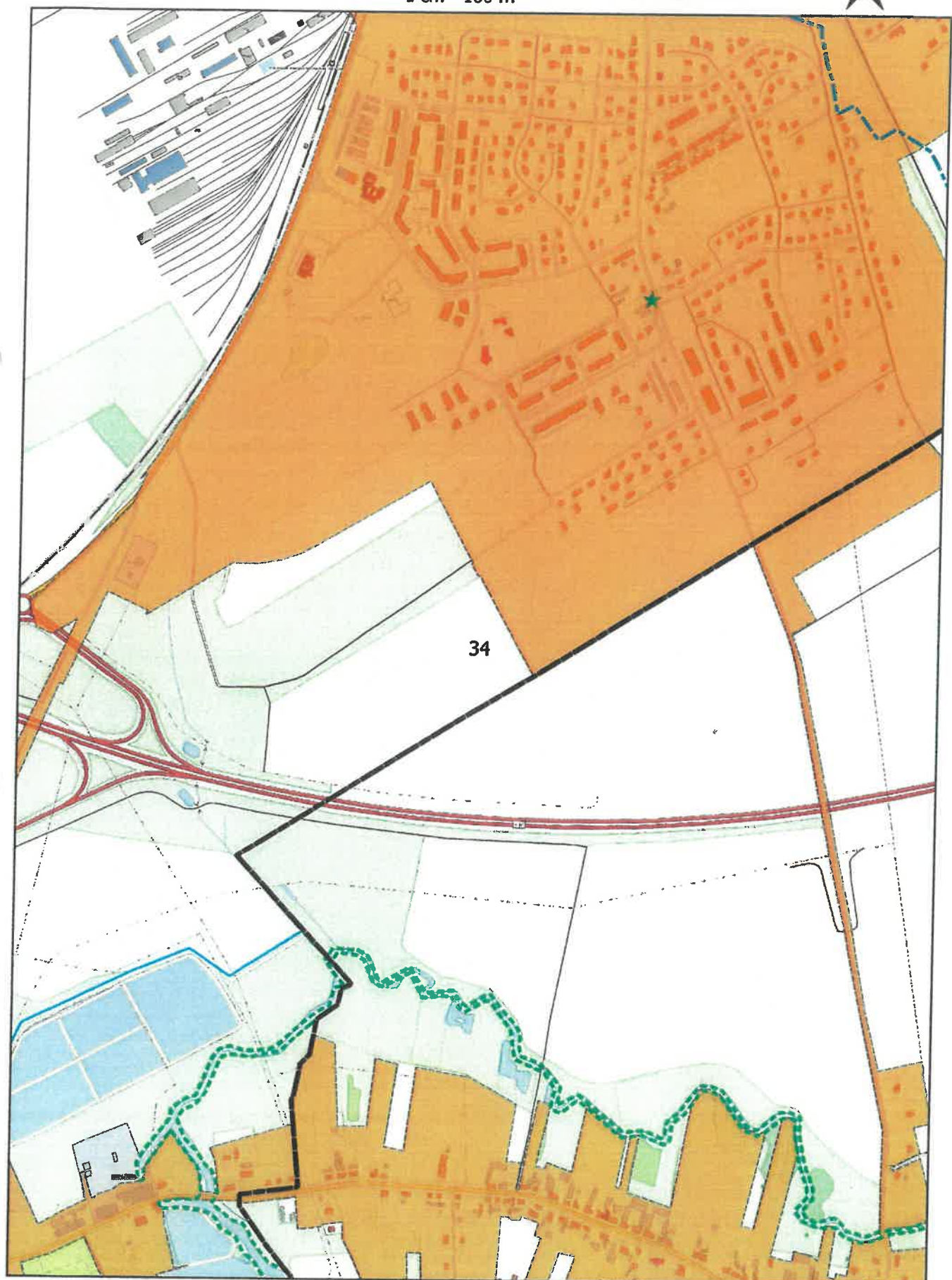
0 100 200 m



# Arkusz Nr 34

Skala  
1:10 000  
1 cm - 100 m

0 100 200 m

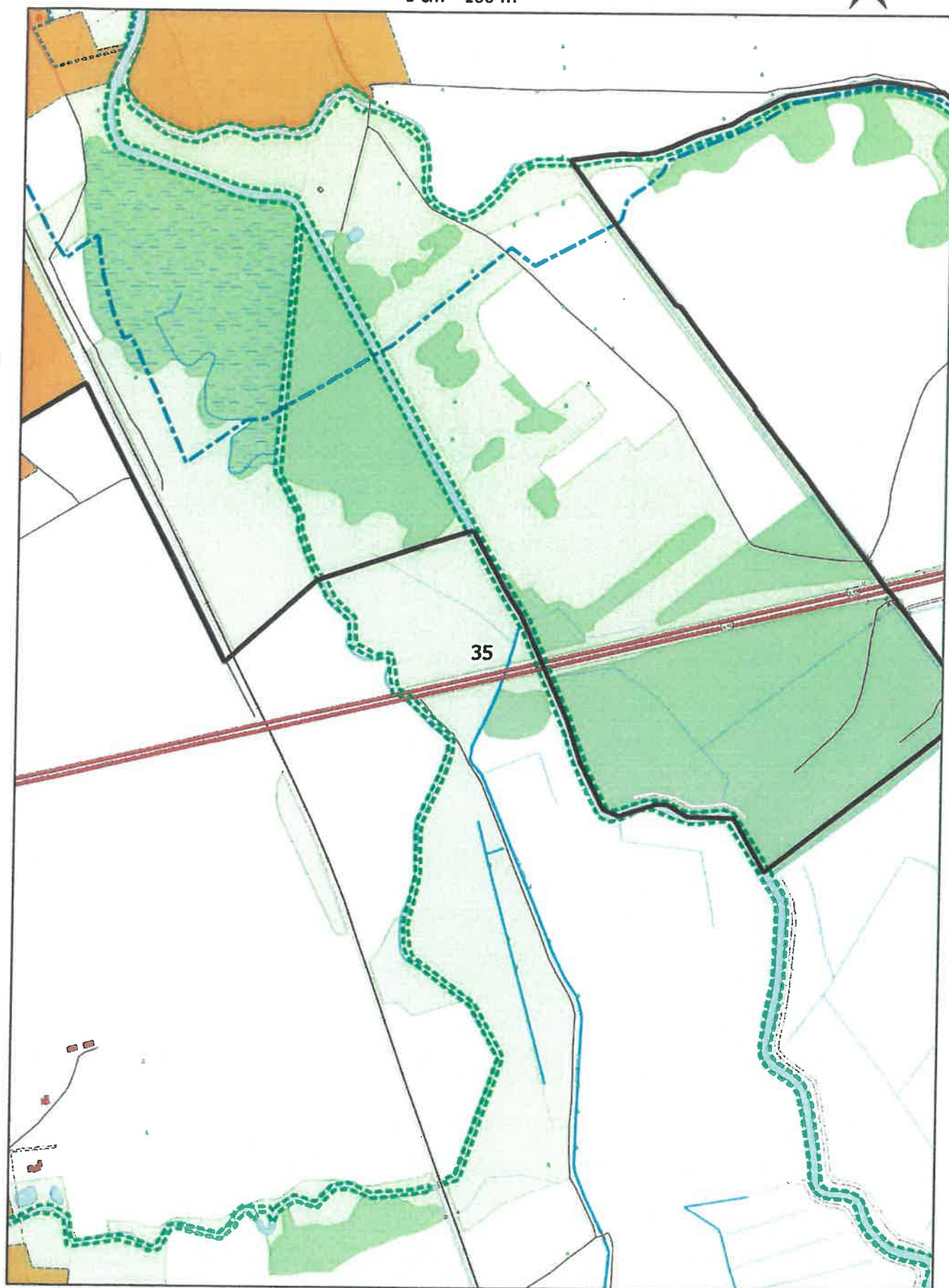




# Arkusz Nr 35

Skala  
1:10 000  
1 cm - 100 m

0 100 200 m



# Arkusz Nr 36

Skala  
1:10 000  
1 cm - 100 m

0 100 200 m





# Arkusz Nr 37

Skala  
1:10 000  
1 cm - 100 m

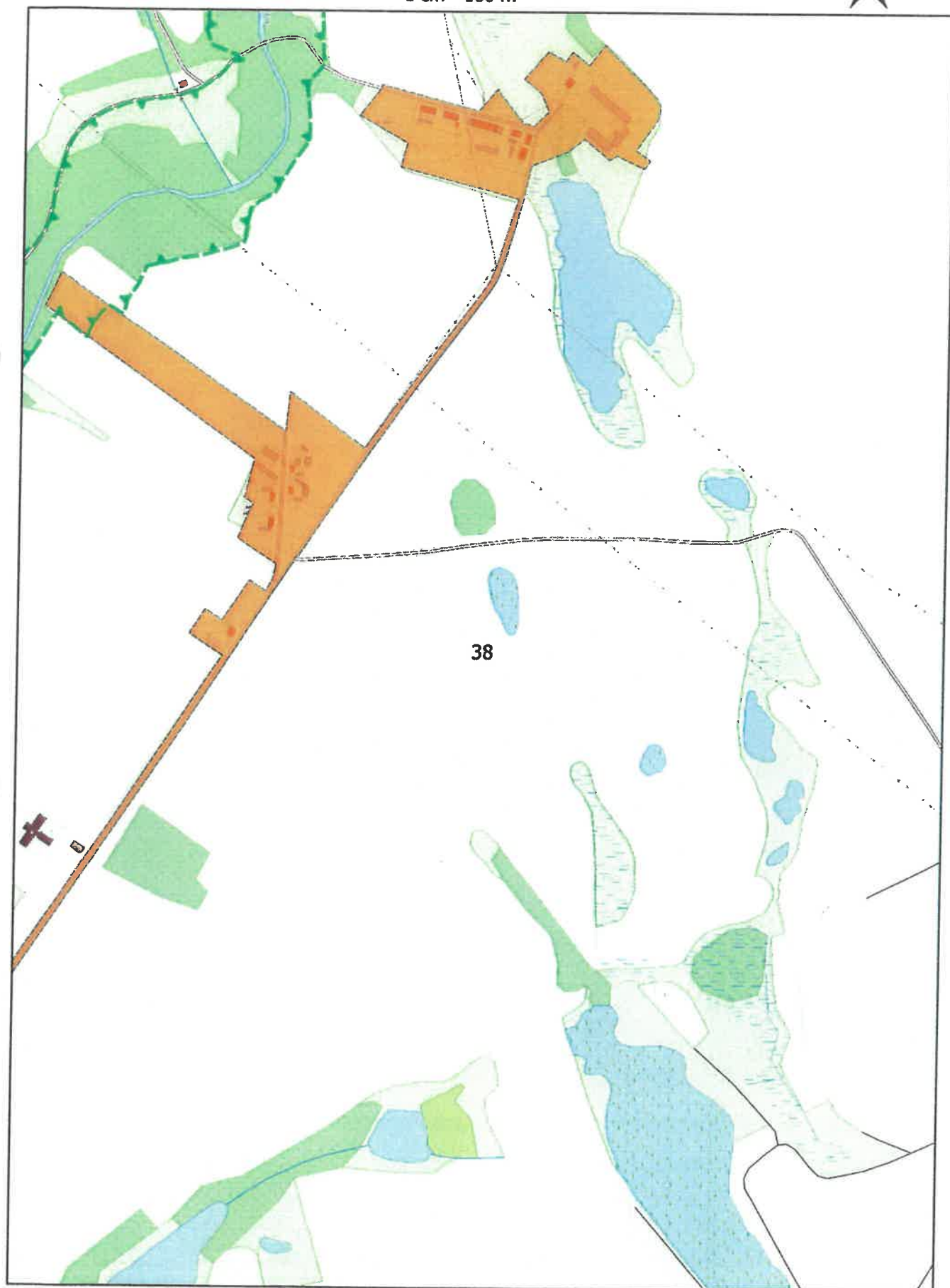
0 100 200 m



# Arkusz Nr 38

Skala  
1:10 000  
1 cm - 100 m

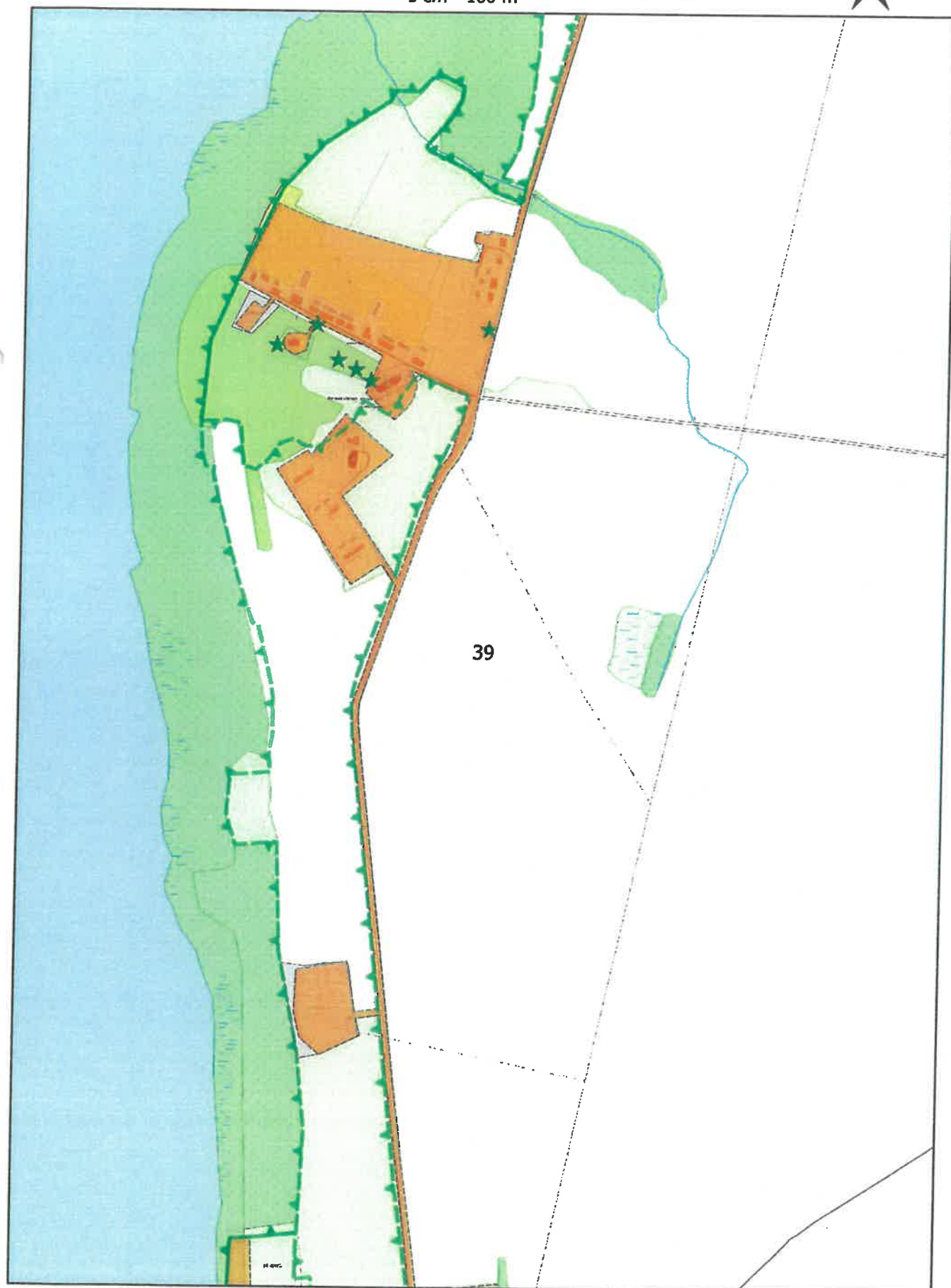
0 100 200 m



# Arkusz Nr 39

Skala  
1:10 000  
1 cm - 100 m

0 100 200 m





# Arkusz Nr 40

Skala  
1:10 000  
1 cm - 100 m

0 100 200 m

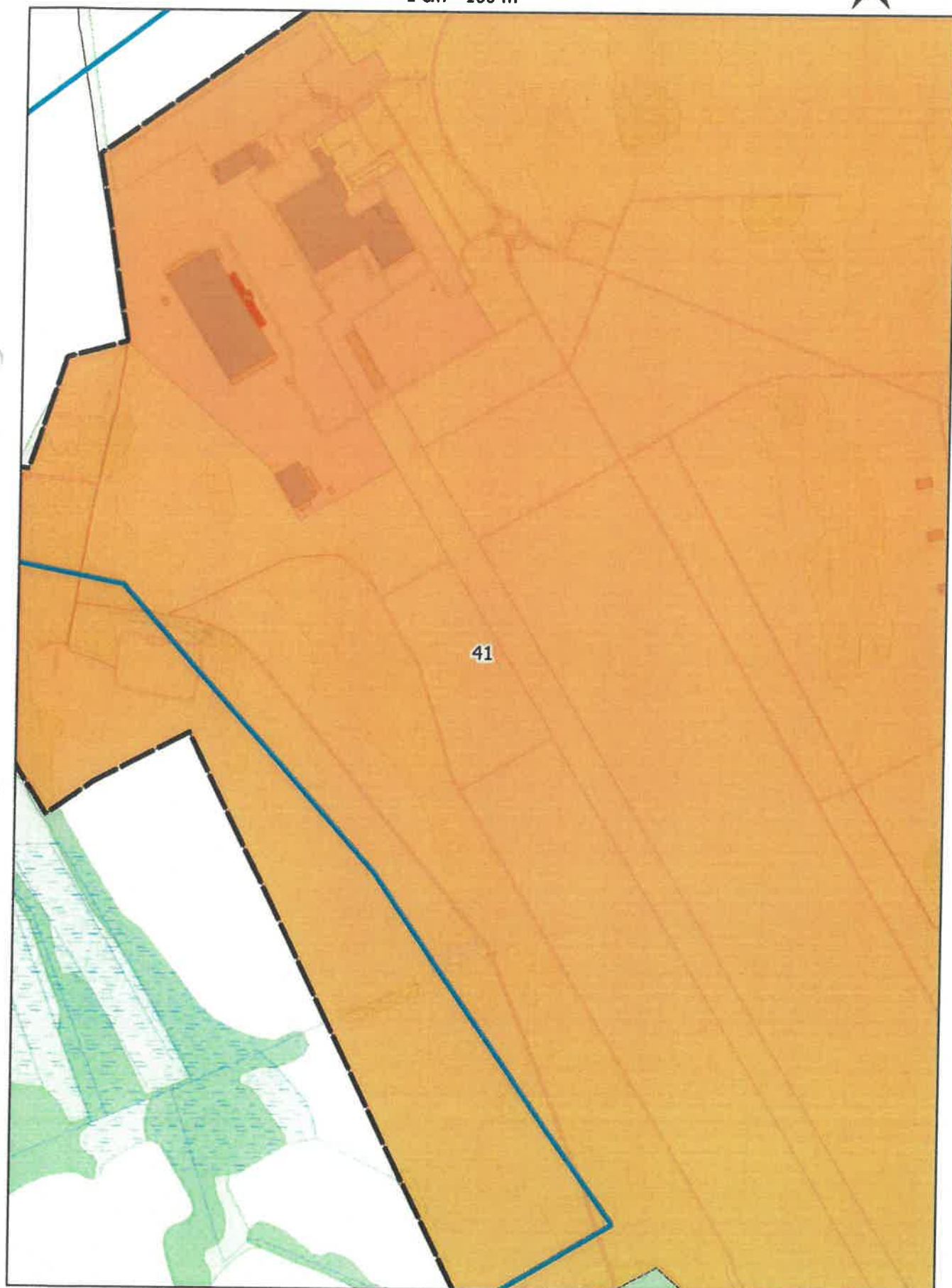




# Arkusz Nr 41

Skala  
1:10 000  
1 cm - 100 m

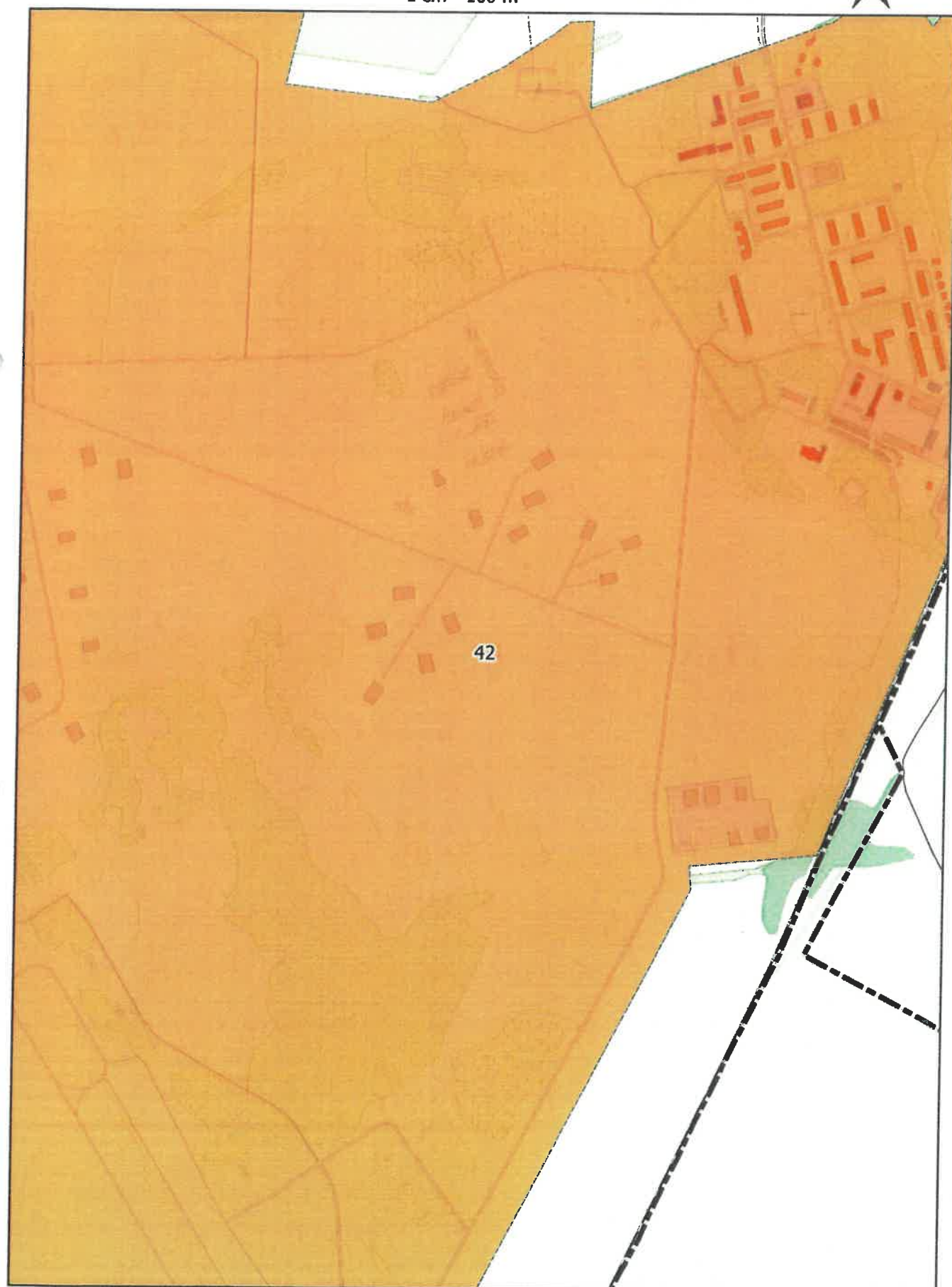
0 100 200 m



# Arkusz Nr 42

Skala  
1:10 000  
1 cm - 100 m

0 100 200 m



# Arkusz Nr 43

Skala  
1:10 000  
1 cm - 100 m

0 100 200 m

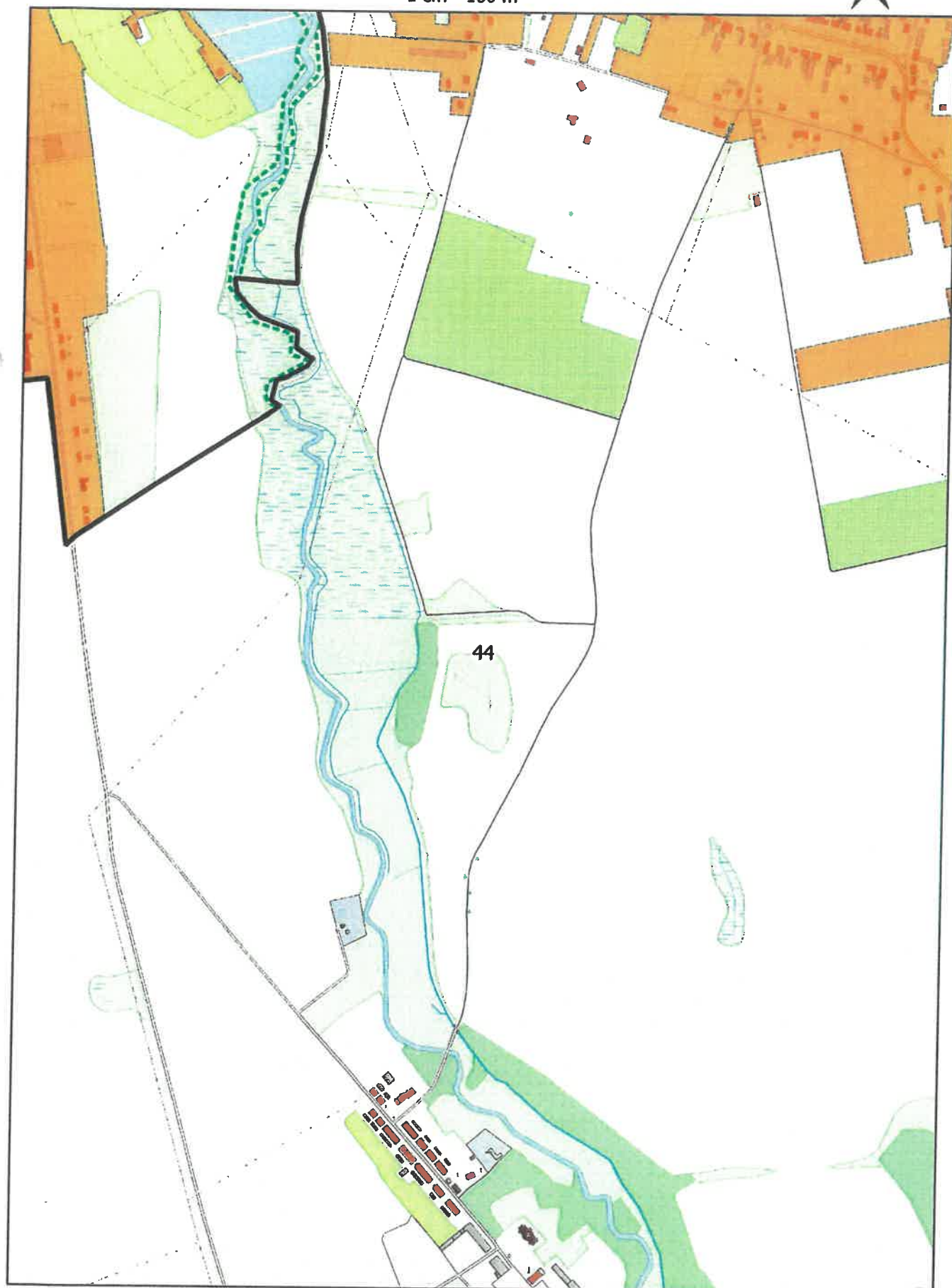




# Arkusz Nr 44

Skala  
1:10 000  
1 cm - 100 m

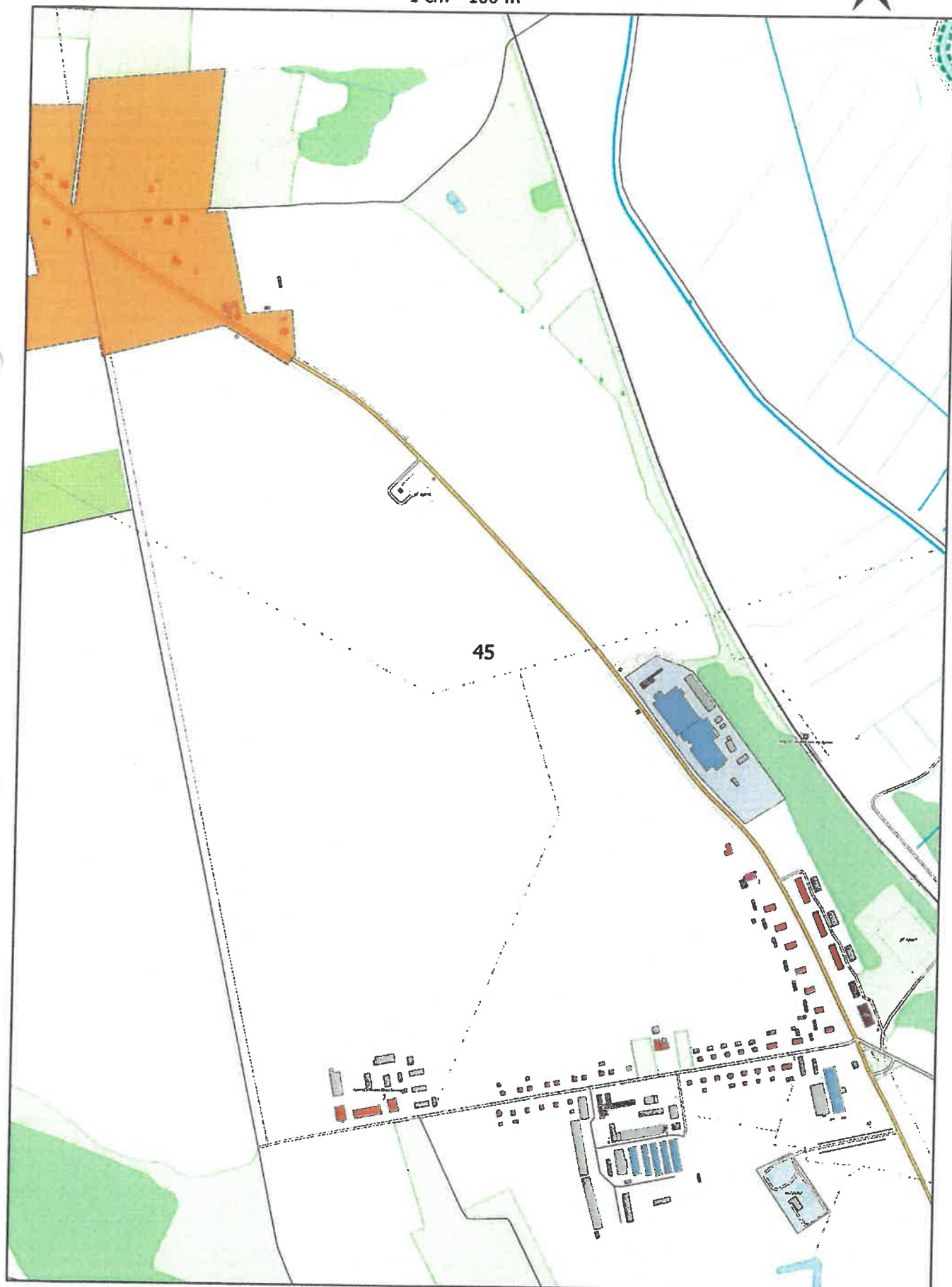
0 100 200 m



# Arkusz Nr 45

Skala  
1:10 000  
1 cm - 100 m

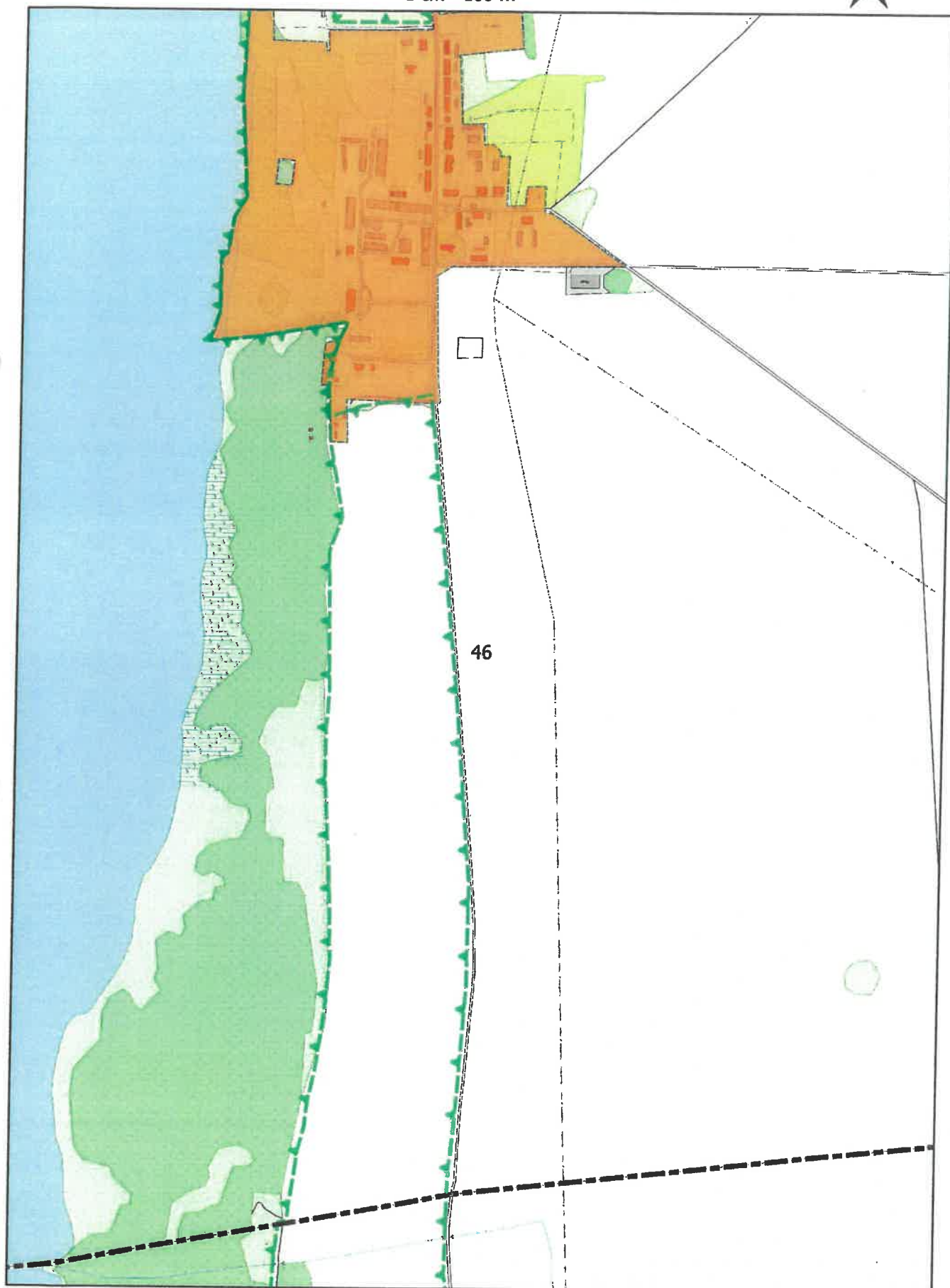
0 100 200 m



**Arkusz Nr 46**

Skala  
1:10 000  
1 cm - 100 m

0 100 200 m





# Arkusz Nr 47

Skala  
1:10 000  
1 cm - 100 m

0 100 200 m



# Arkusz Nr 48

Skala  
1:10 000  
1 cm - 100 m

0 100 200 m

N

