





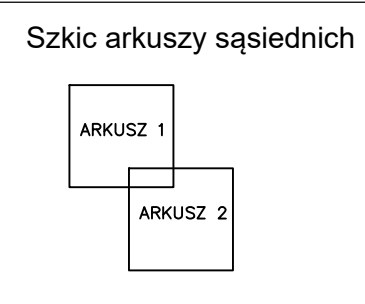


Zastrzegam wszelkie prawa wynikające z prawa autorskiego. Rysunek niniejszy nie może być przerysowywany i uzupełniany bez zgody BPWMIS "BIPROWODEMEL" Sp. z o.o.

 Fundusze Europejskie Program Regionalny	 Rzeczpospolita Polska	 Pomorskie Zachodnie	 Unia Europejska Europejski Fundusz Rozwoju Regionalnego
 Państwowe Gospodarstwo Wodne Wody Polskie			
INWESTOR: PAŃSTWOWE GOSPODARSTWO WODNE WODY POLSKIE ul. Grzybowska 80/82, 00-844 Warszawa, REGIONALNY ZARZĄD GOSPODARSTWA WODNEJ W SZCZECINIE ul. Tama Pomorzńska 13A, 70-630 Szczecin			
HZBUD Sp. z o.o. al. Wojska Polskiego 88c, 65-762 Zielona Góra			
P.H.U. CHOD-DRÓG ANDRZEJEWSKI PRZEMYSŁAW ul. Kwiatowa 11, 63-840 Krobica			
 BIURO PROJEKTÓW WODNYCH MELIORACJI I INŻYNIERII ŚRODOWISKA "BIPROWODEMEL" Sp. z o.o. ul. Dąbrowskiego 138 60-577 Poznań			
Przedsięwzięcie: "ZABEZPIECZENIE PRZECIWPOWODZIOWE ZLEWNI RZeki INY Z UWZGLĘDNIENIEM ŚRODOWISKOWYCH UWARUNKOWAŃ JEDYNOITYCH CZĘŚCI WÓD POWIERZCHNIOWYCH" Zadanie 1 - Zabezpieczenie przeciwpowodziowe miasta Stargard			
Nazwa załącznika: MAPA EWIDENCYJNA - Stargard arkusz 2			
Stadium dokumentacji: KP - Stargard			
Skala: 1:1000			
Data: 09. 2020 r.			
Nr zol: 11/2.2			

Gmina: Stargard
Powiat: stargardzki
woj. zachodniopomorskie



- LEGENDA:**
- Przewidywany teren, na którym będzie realizowane przedsięwzięcie
 - Przewidywany teren, na który oddziaływać będzie przedsięwzięcie
 - Granice działek ewidencyjnych
 - Numerы działek ewidencyjnej