

Uchwała nr LVI/306/93
Rady Miejskiej w Stargardzie Szczecińskim
z dnia 12 stycznia 1993 r.

w sprawie zbycia w drodze przetargowej gruntów niezabudowanych, położonych w Stargardzie Szczecińskim w obrębie ewid.nr 16, przy ul.Gałczyńskiego.

Na podstawie art.18 ust.2 pkt 9 lit."a" Ustawy z dnia 8 marca 1990r. o samorządzie terytorialnym (Dz.U.Nr 16,poz.95,Nr 34,poz.199, Nr 43,poz.253, Nr 89,poz.518 z roku 1991 Nr 4,poz.18,Nr 110,poz.473 i z 1992r. Nr 85,428) oraz art.2 ust.1 i art.4 ust.8 Ustawy z dnia 29 kwietnia 1985r.o gospodarce gruntami i wywłaszczaniu nieruchomości (Dz.U.z 1991r.Nr 30,poz.127,Nr 103,poz.446,Nr 107,poz.464), Rada Miejska w Stargardzie Szczecińskim uchwala,co następuje:

§ 1

Wyraża się zgodę na zbycie w drodze przetargowej gruntów niezabudowanych,położonych w obrębie ewidencyjnym nr 16 przy ul.K.I. Gałczyńskiego w Stargardzie Szczecińskim oznaczonych:
nr geod.90,o powierzchni 294 m²,z urządzoną KW 52763,
nr geod.91 o powierzchni 312 m² z urządzoną KW 52769

§ 2

Wykonanie uchwały powierza się Zarządowi Miasta Stargardu Szczec.

§ 3

Uchwała wchodzi w życie z dniem podjęcia.

Przewodniczący Rady

Zbigniew Petri


Opinia Nr 113/92
wyrażona przez Radcę Prawny
po wyłączeniu prawym i redagowaniu

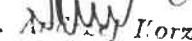
RADCA PRAWNY

mgr Jolanta Chojnacka-Grabara

U z a s a d n i e n i e

Działki gruntu oznaczone nr geod. 90 o pow. 294 m², zapisana w Kw.Nr 52763 i nr geod. 91 o pow. 312 m², zapisana w Kw.^{IV} r 52769, położone w Stargardzie Szczecińskim przy ul. Gałczyńskiego w obrębie ewidencyjnym nr 16 - stanowią własność miasta Stargardu Szczecińskiego i zgodnie z planem szczegółowym przeznaczone zostały pod budowę domów jednorodzinnych w zabudowie bliźniaczej /opinia urbanistyczna z dnia 03.08.1992 r. Nr RM.I.4-w/7326/153/92 podtrzymana pismem z dnia 17.11.1992 r. Nr RU.I.4.w/7326/153/92/.


Z-ca Prezydenta Miasta
ds. Technicznych - Ekologicznych


inż. Andrzej Forzeb
Członek Zarządu



Nazwisko i imię (nazwa właściciela ~~osoby winnej~~) imiona redaktorów

mqr ^(podpis) _____

położonej przy ul. Gątczyńskiego

miejsceowość, ulica, numer porządkowy

Miasto STARGARD SZCZECIŃSKI

Nazwisko i imię (nazwa właściciela osoby władającej) Imiona rodziców

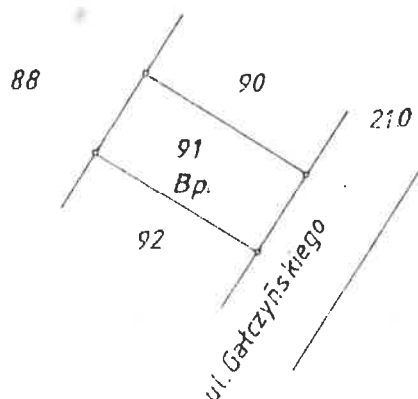
[illegible]

WYRYS

(odrys., wyrys, wyciąg)

MAPY

Skala 1 : 1000



Sporządził w/g stanu z 1992r.

COUNTRY, THE ANTHROPOLOGICAL

Zbiórów Szwajcary

ul. Przybyszka 48, tel. 77-55 02

rob. 57/210 Stargard Szczeciński

poz. wyk. rob. geod. kart. Nr 5603

1994 年 10 月 1 日

Niniejszy dokument służy za podstawę wpisu do ksiąg wieczystej stosownie do Art. 21 Prawa godozycznego i kartograficznego z data 17 maja 1989 r. (Dz. U. Nr 35, poz. 163).

(platac okrągła)

Nr ~~ks. zam.~~ ^{dz. rob.} 314/92

Stargard Szczeciński, dnia 19.06.1992

Essential: High-Speed Internet

unclear

~~PROF. INT. JOURNAL SALE~~